

© ATC 14 PISA OVEST - maggio 2023

0 50 100 200


metri

P. DI MURICCIA

LE VENELLE

GHIRATTA

C. PICCOZZO

IL MACCHIONE

MARINO

FONTE DEI PRETI

SOLATTO

ELLA TORA

MASCHIADE

1

2

3

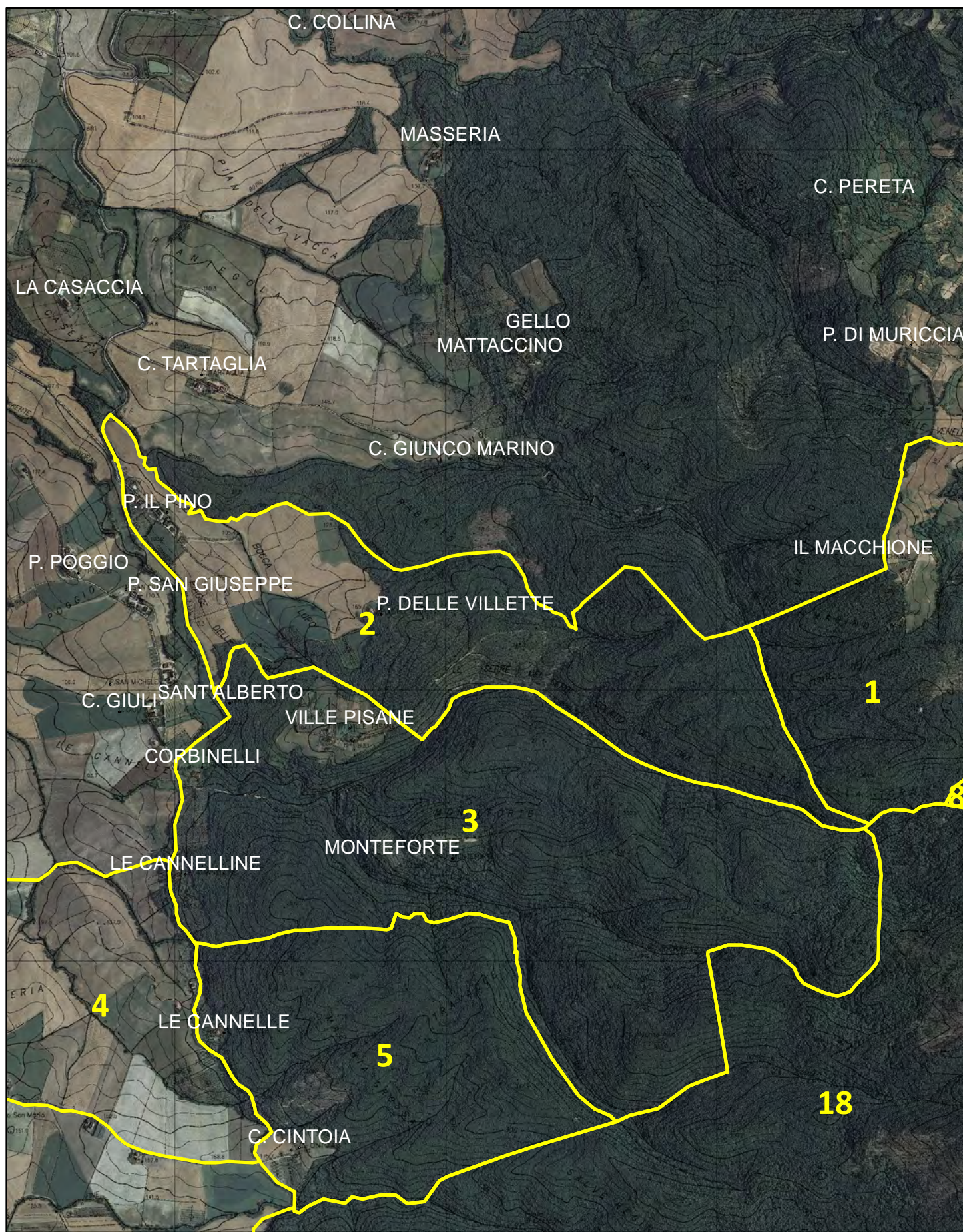
8

18





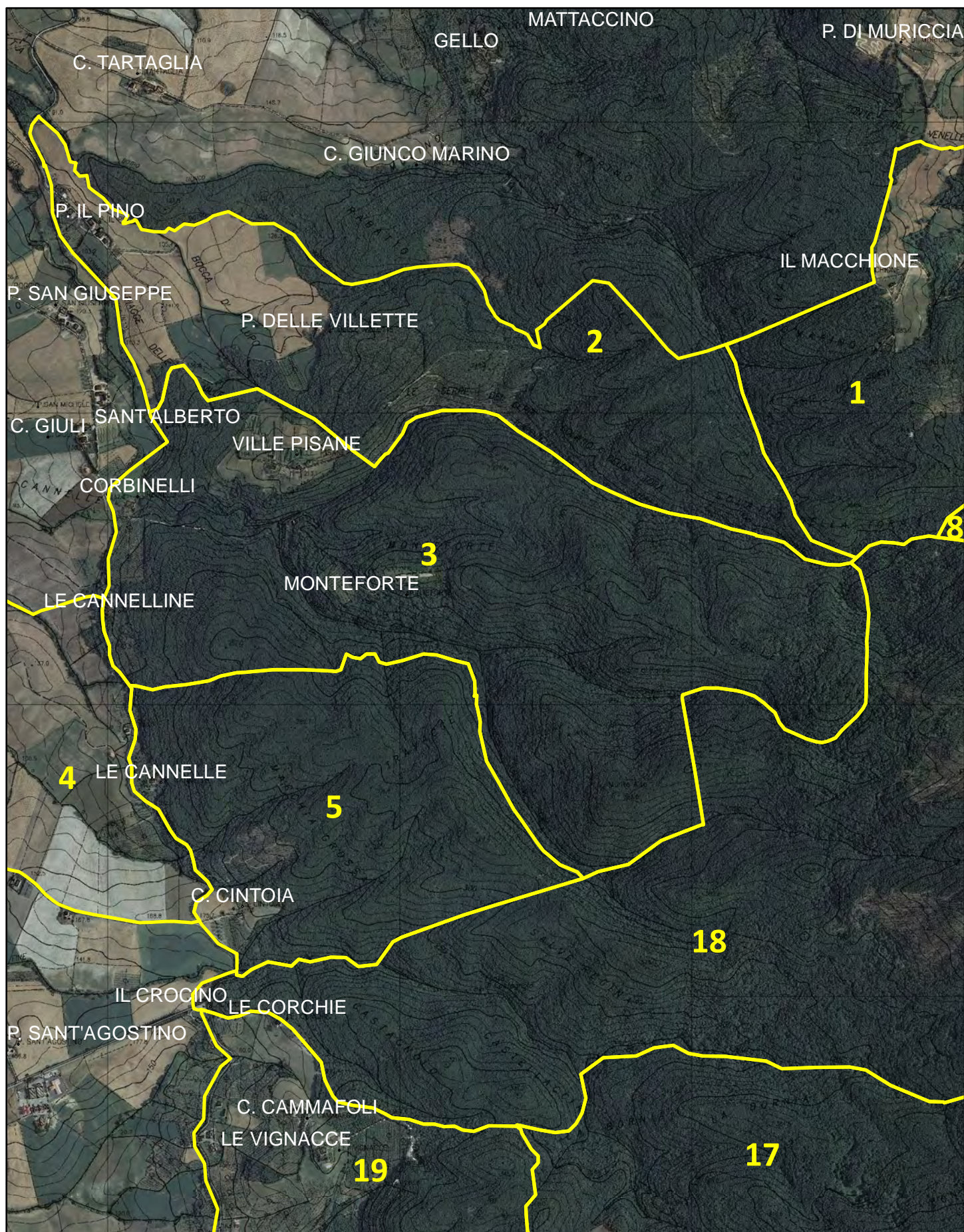
Indicare con "●+ numero" i punti di appostamento, e con "X + lettera" i relativi posti auto







Indicare con "●+ numero" i punti di appostamento, e con "X + lettera" i relativi posti auto





DISTRETTO DI CACCIA DI SELEZIONE Stagione Venatoria 2023-2024

© ATC 14 PISA OVEST - maggio 2023

ATC 14-4 Sottozona: 4 Area omogenea: AdC 3

Nominativo: \_\_\_\_\_

0 50 100 200



metri

Firma: \_\_\_\_\_

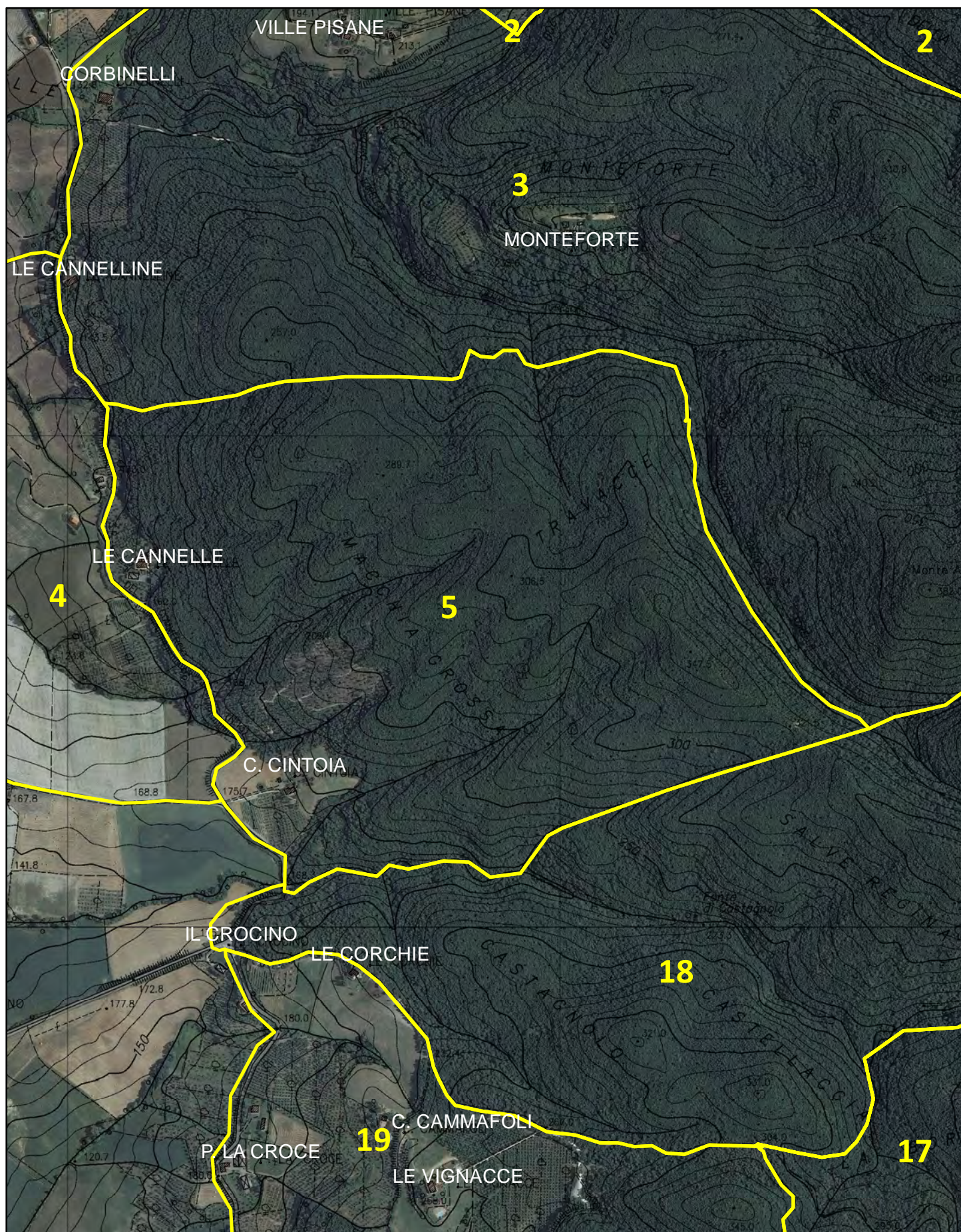
Indicare con "●+ numero" i punti di appostamento, e con "X + lettera" i relativi posti auto







Indicare con "●+ numero" i punti di appostamento, e con "X + lettera" i relativi posti auto





DISTRETTO DI CACCIA DI SELEZIONE Stagione Venatoria 2023-2024

© ATC 14 PISA OVEST - maggio 2023

ATC 14-4 Sottozona: 8 Area omogenea: AdC 4

Nominativo: \_\_\_\_\_

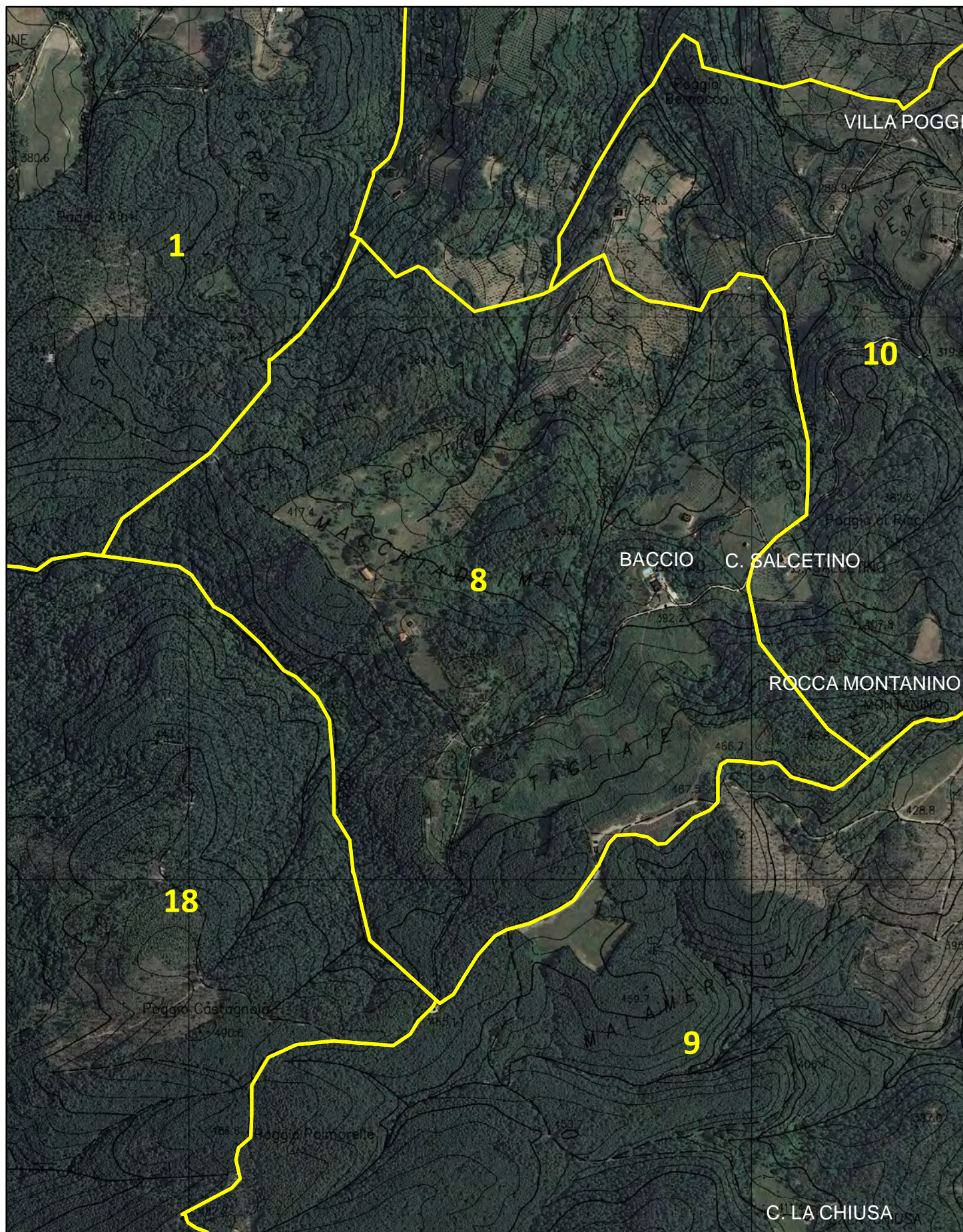
0 50 100 200



metri

Firma: \_\_\_\_\_

Indicare con "●+ numero" i punti di appostamento, e con "X + lettera" i relativi posti auto





© ATC 14 PISA OVEST - maggio 2023

0 50100 200


metri

A detailed topographic map of the Rocca Montanino area, featuring contour lines and various geographical labels. The map is divided into 18 numbered regions by yellow lines. Key locations labeled include BACCIOC. SALCETINO, ROCCA MONTANINO, C. MONTANINO, C. LA CHIUSA, C. PIAN D'ANTONIO, and C. CONCETTA. Other visible labels include P. LE VALLI, Poggio Giallo, Poggio Palmarelli, Poggio Rosso, and Poggio di Riva. The terrain is rugged with numerous elevation points marked.



DISTRETTO DI CACCIA DI SELEZIONE Stagione Venatoria 2023-2024

© ATC 14 PISA OVEST - maggio 2023

ATC 14-4 Sottozona: 10 Area omogenea: AdC 4

Nominativo: \_\_\_\_\_

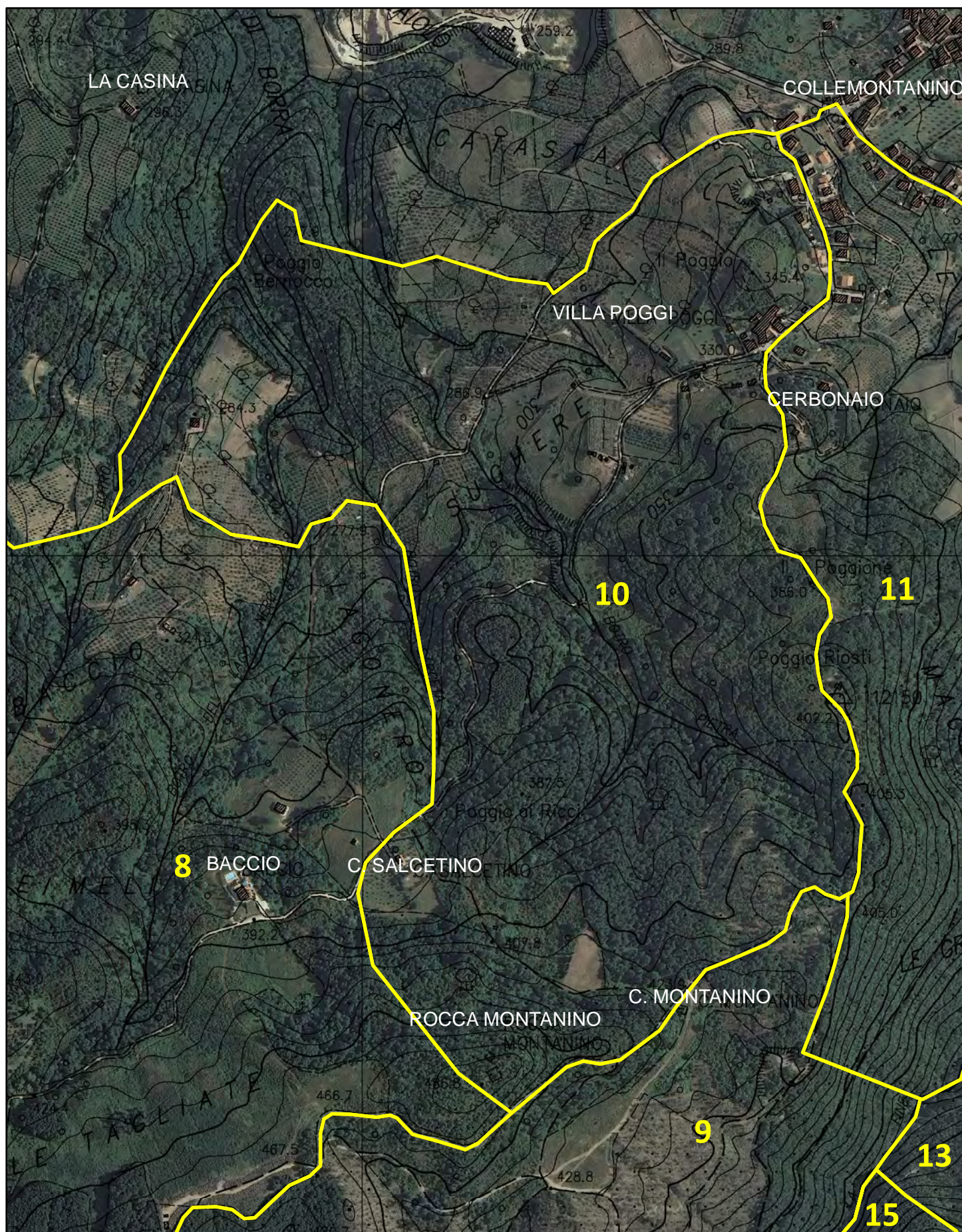
0 50 100 200



metri

Firma: \_\_\_\_\_

Indicare con "●+ numero" i punti di appostamento, e con "X + lettera" i relativi posti auto





DISTRETTO DI CACCIA DI SELEZIONE Stagione Venatoria 2023-2024

© ATC 14 PISA OVEST - maggio 2023

ATC 14-4 Sottozona: 11 Area omogenea: AdC 4

Nominativo: \_\_\_\_\_

0 50 100 200



metri

Firma: \_\_\_\_\_

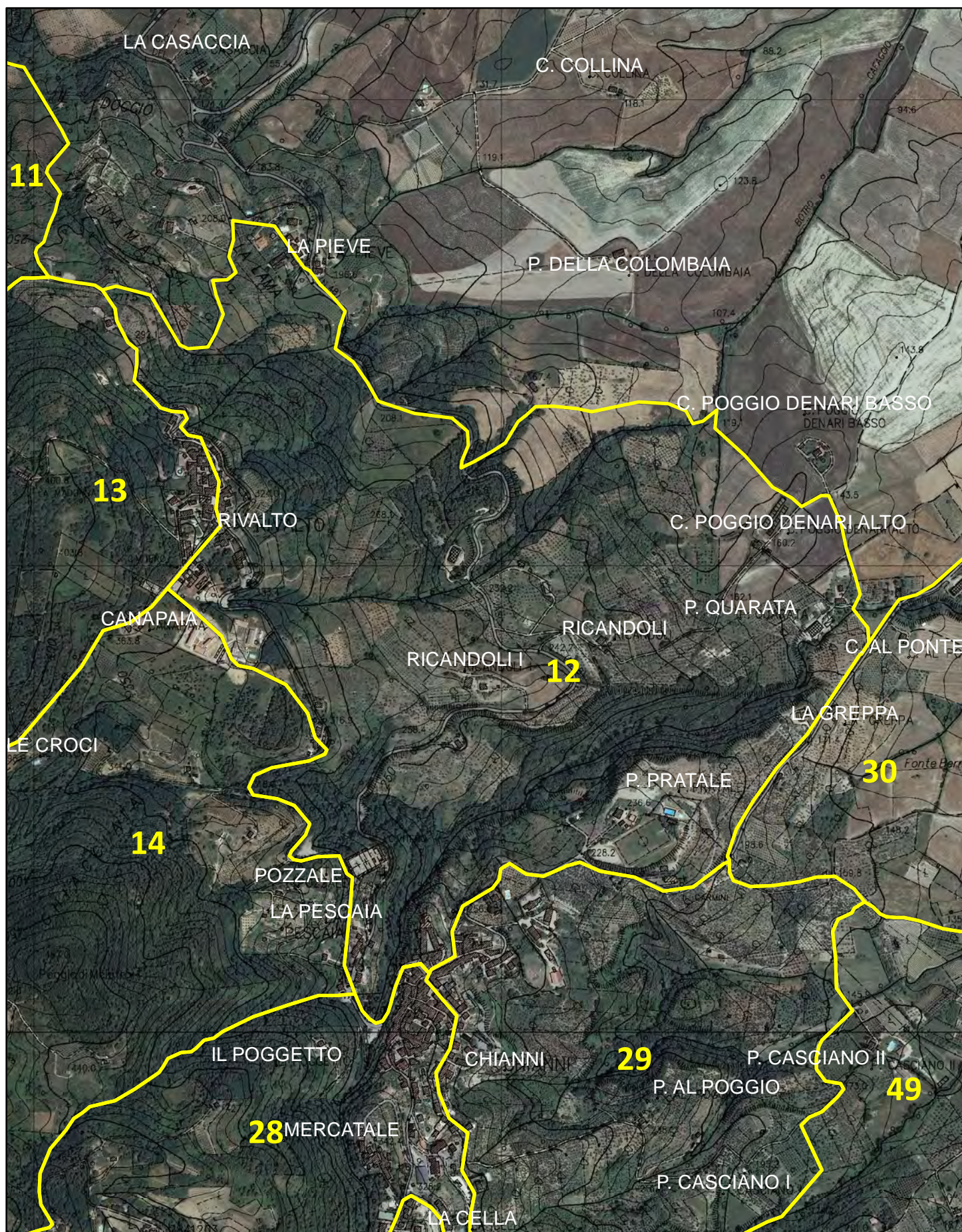
Indicare con "●+ numero" i punti di appostamento, e con "X + lettera" i relativi posti auto







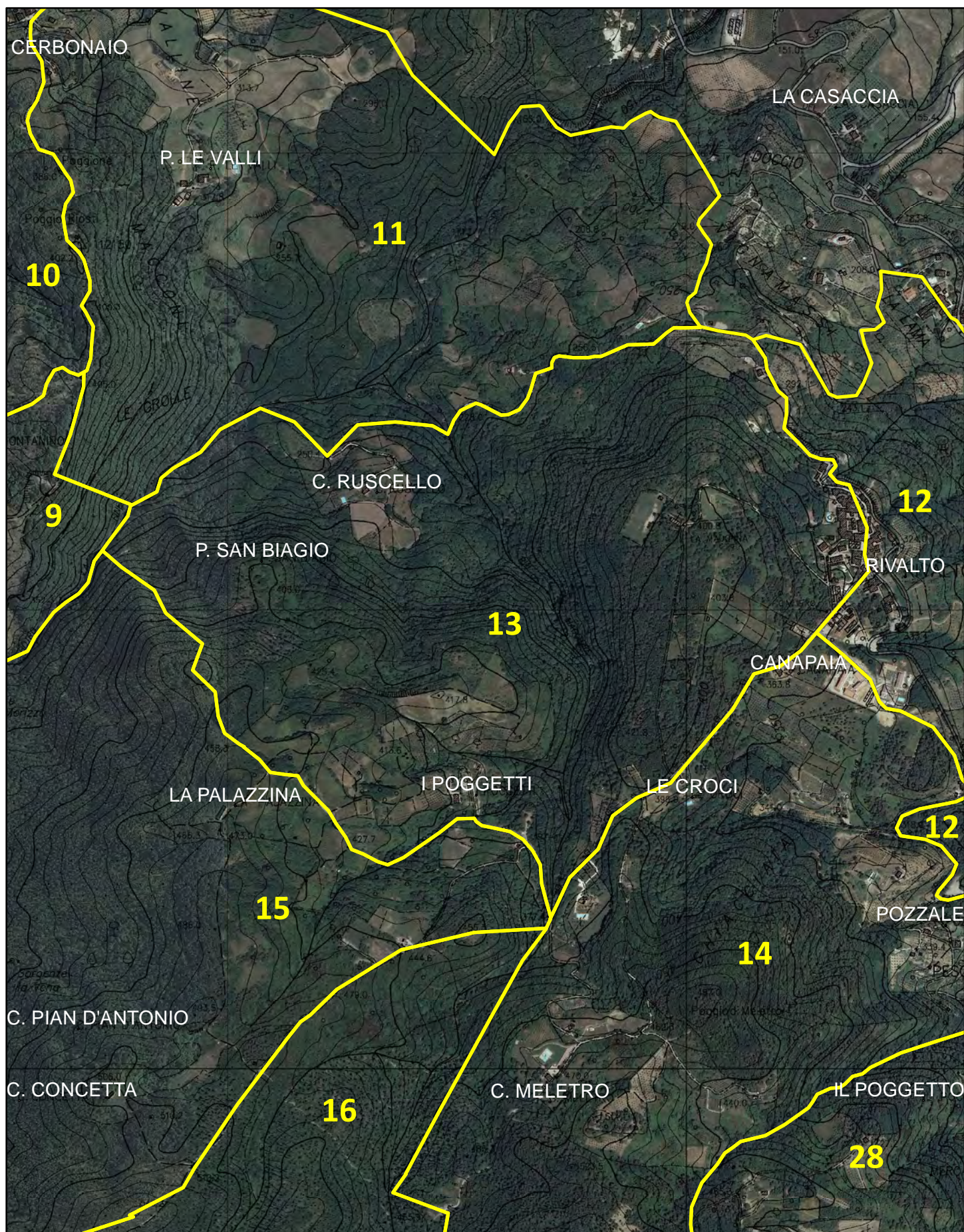
Indicare con "●+ numero" i punti di appostamento, e con "X + lettera" i relativi posti auto







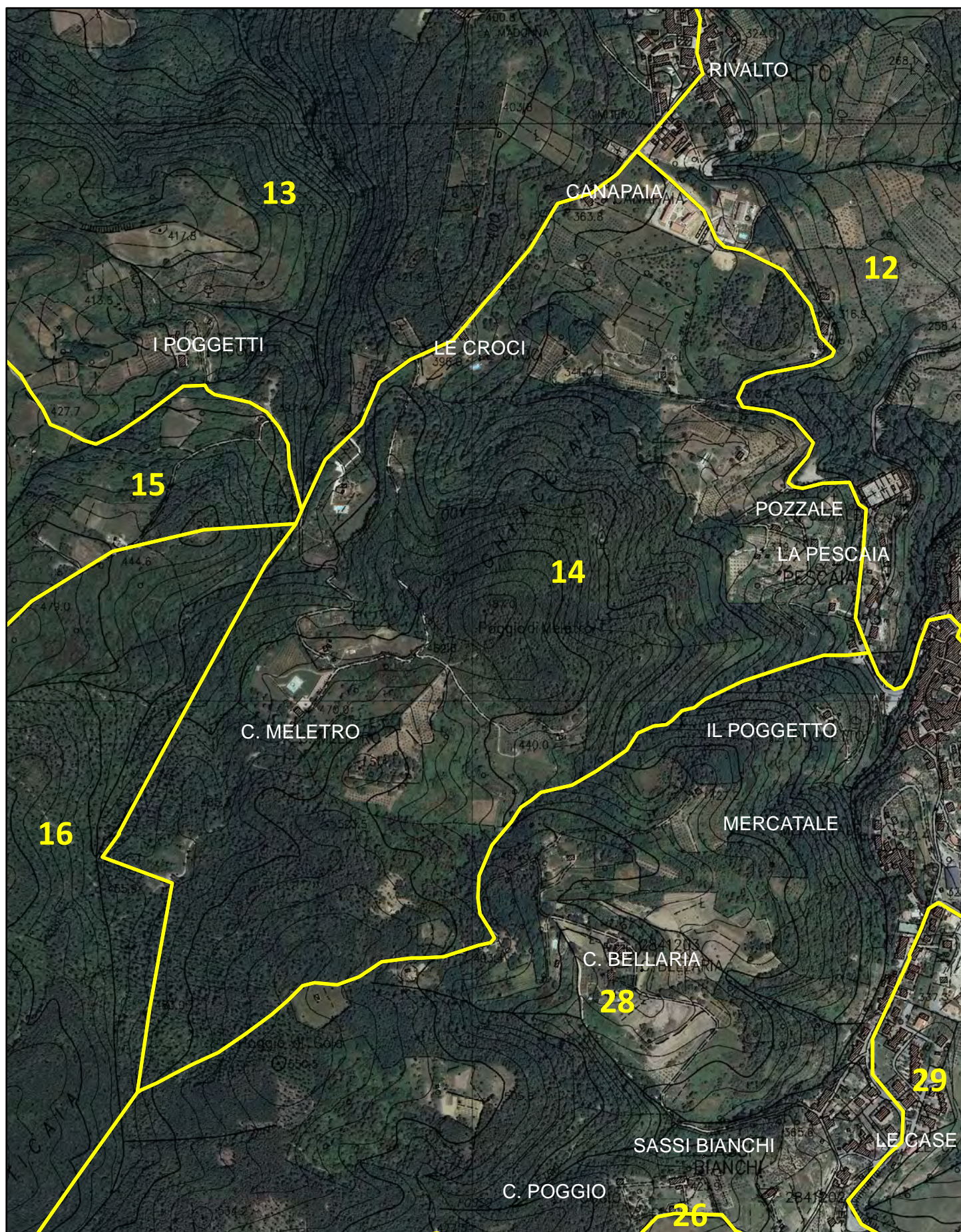
Indicare con "●+ numero" i punti di appostamento, e con "X + lettera" i relativi posti auto







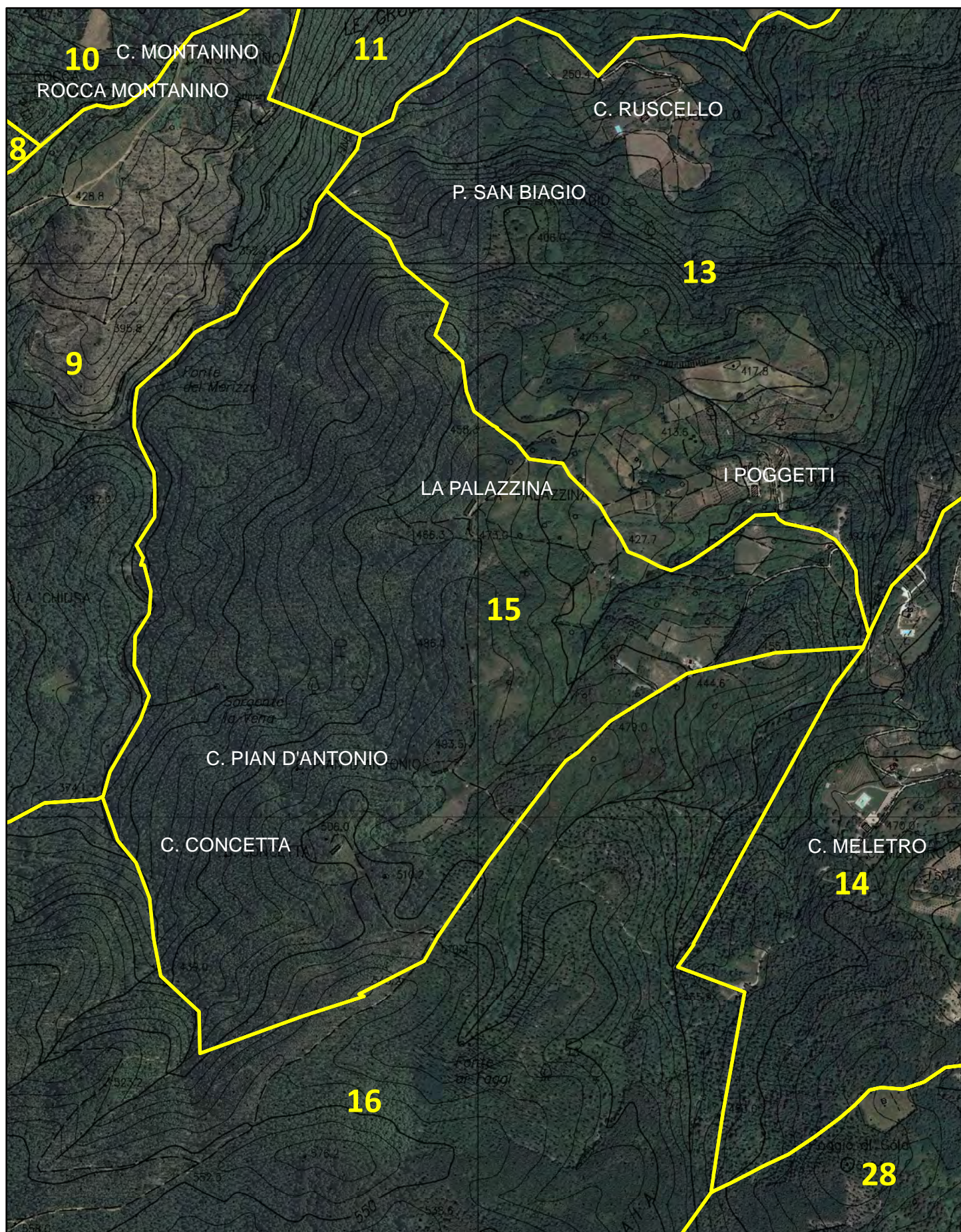
Indicare con "●+ numero" i punti di appostamento, e con "X + lettera" i relativi posti auto







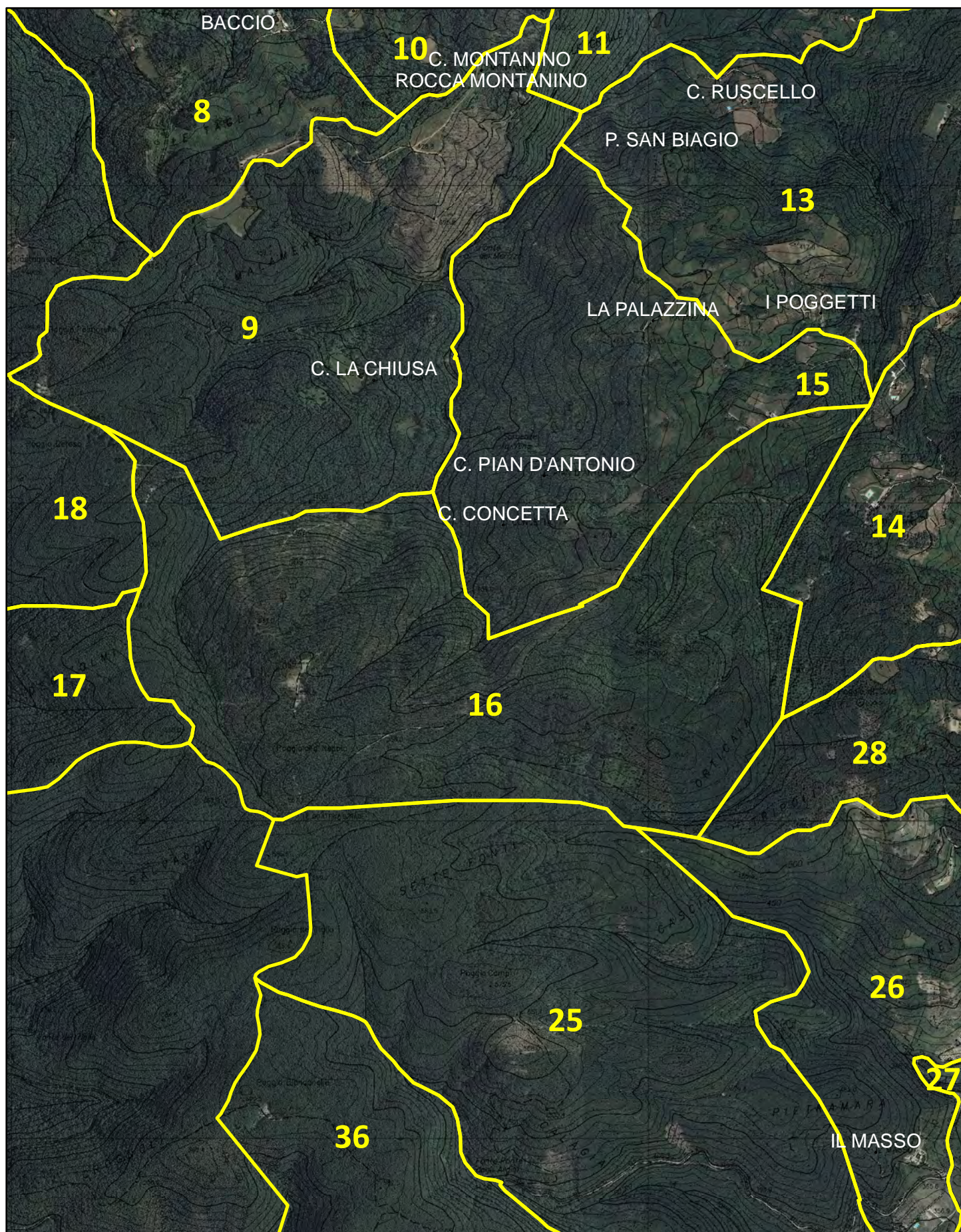
Indicare con "●+ numero" i punti di appostamento, e con "X + lettera" i relativi posti auto







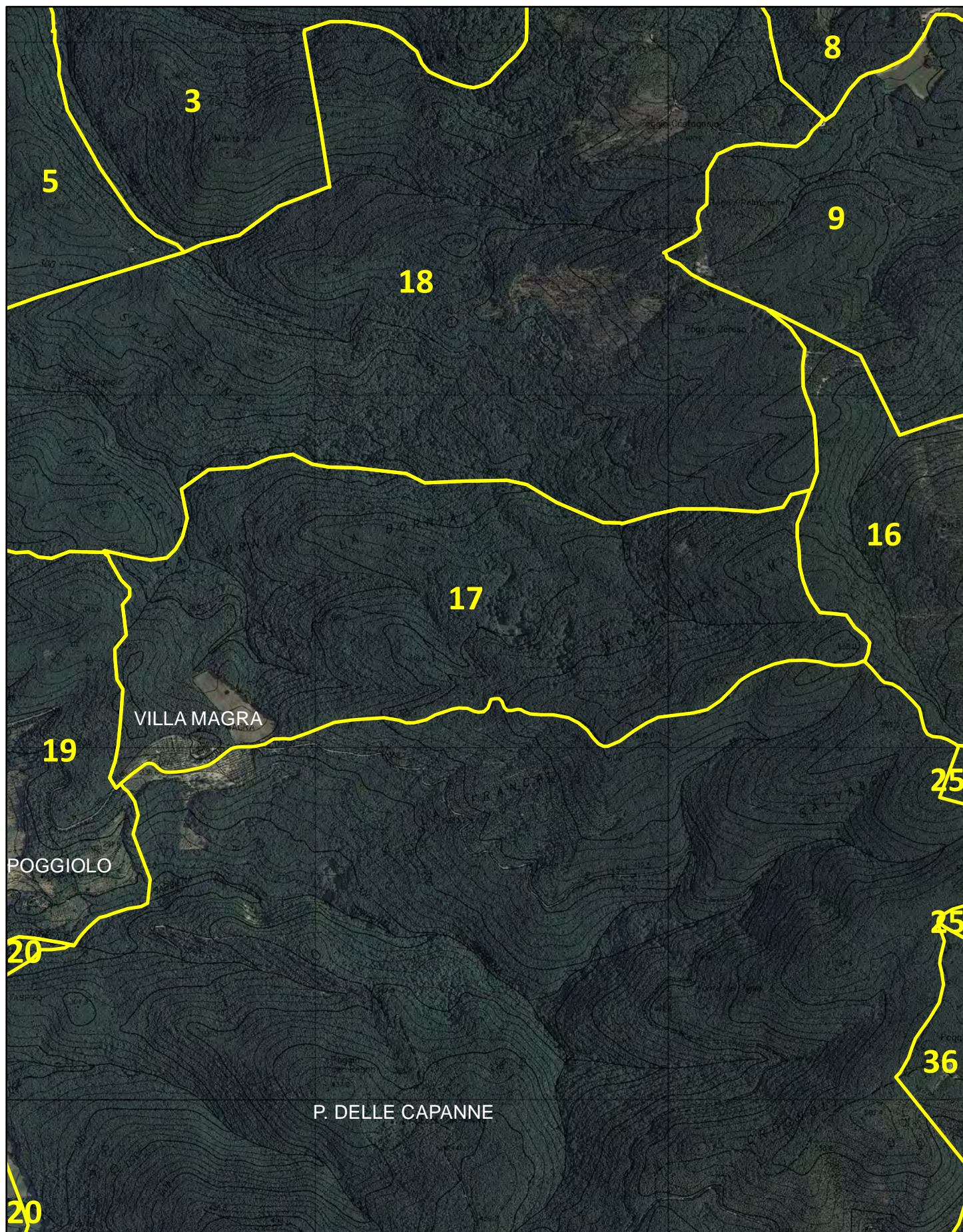
Indicare con "●+ numero" i punti di appostamento, e con "X + lettera" i relativi posti auto







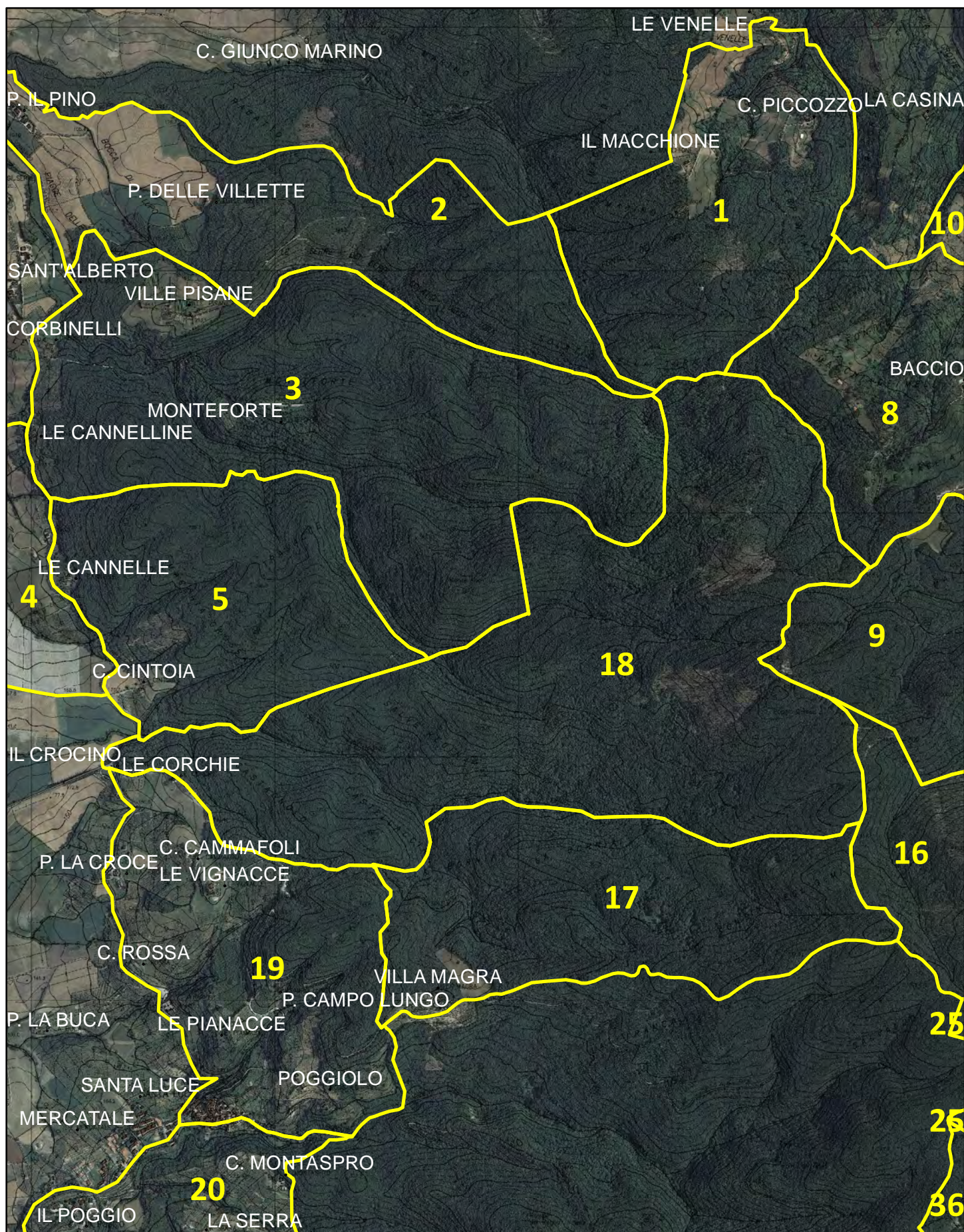
Indicare con "●+ numero" i punti di appostamento, e con "X + lettera" i relativi posti auto







Indicare con "●+ numero" i punti di appostamento, e con "X + lettera" i relativi posti auto





© ATC 14 PISA OVEST - maggio 2023

0    50   100    200

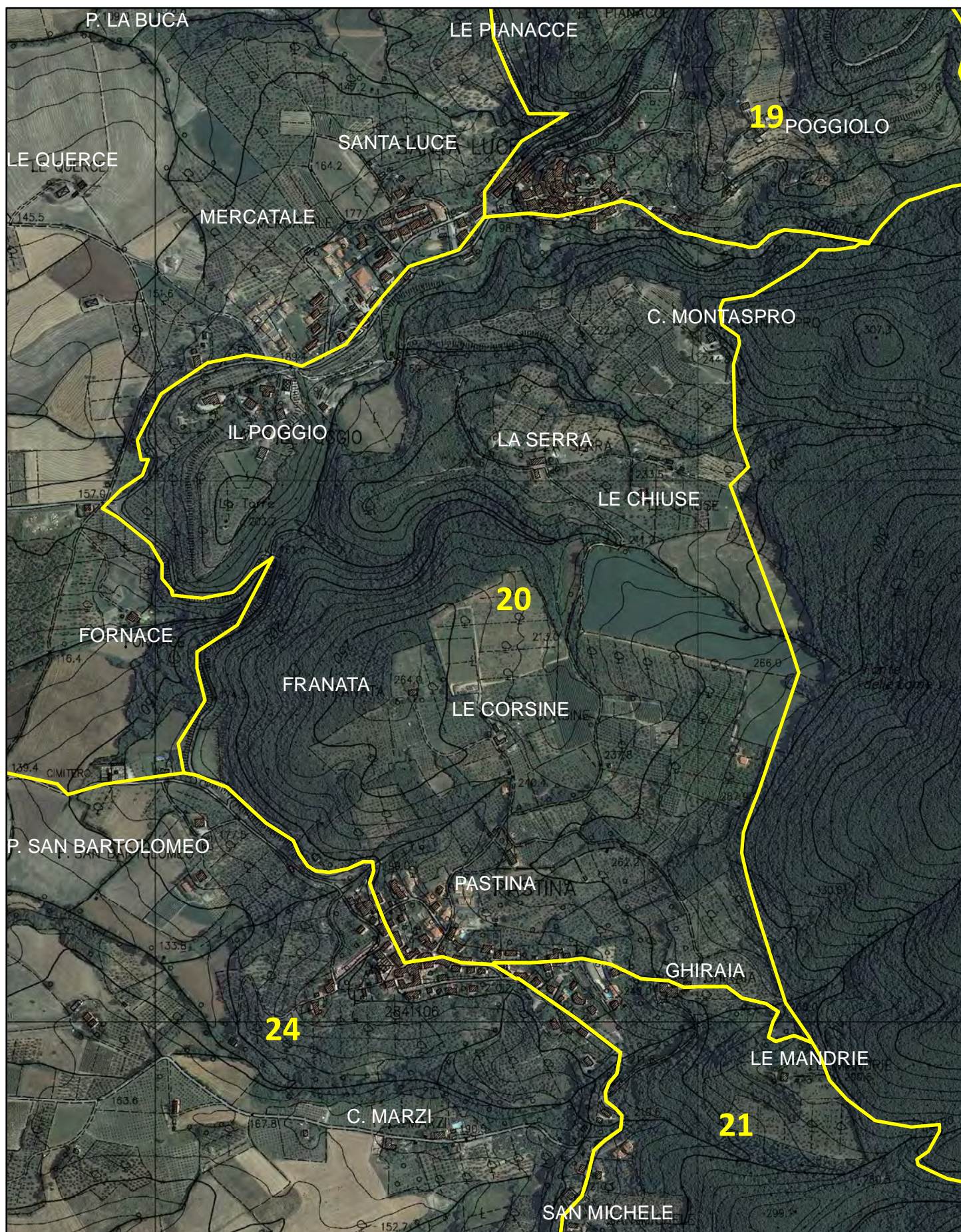

metri

A detailed topographic map of the Magra valley region. The map features numerous contour lines indicating elevation, with labels such as 72.8, 180.0, 267.0, 321.0, 331.0, 304.0, 345.0, 302.0, 336.6, 291.6, 276.0, 307.3, 222.0, 189.4, 164.2, 177.0, 154.6, 147.2, and 98.5. Several municipalities are labeled in white capital letters: IL CROCINO, LE CORCHIE, C. CAMMAFOLI, P. LA CROCE, LE VIGNACCE, C. ROSSA, P. CAMPO LUNGO, LE PIANACCE, SANTA LUCE, MERCATALE, POGGIOLO, C. MONTASPRO, and VILLA MAGRA. A prominent yellow line outlines a specific geographical area. Large yellow numbers 5, 18, 17, 19, and 20 are placed at various points on the map, likely corresponding to different administrative or planning zones. The terrain is depicted with varying shades of green and brown, representing vegetation and land cover.





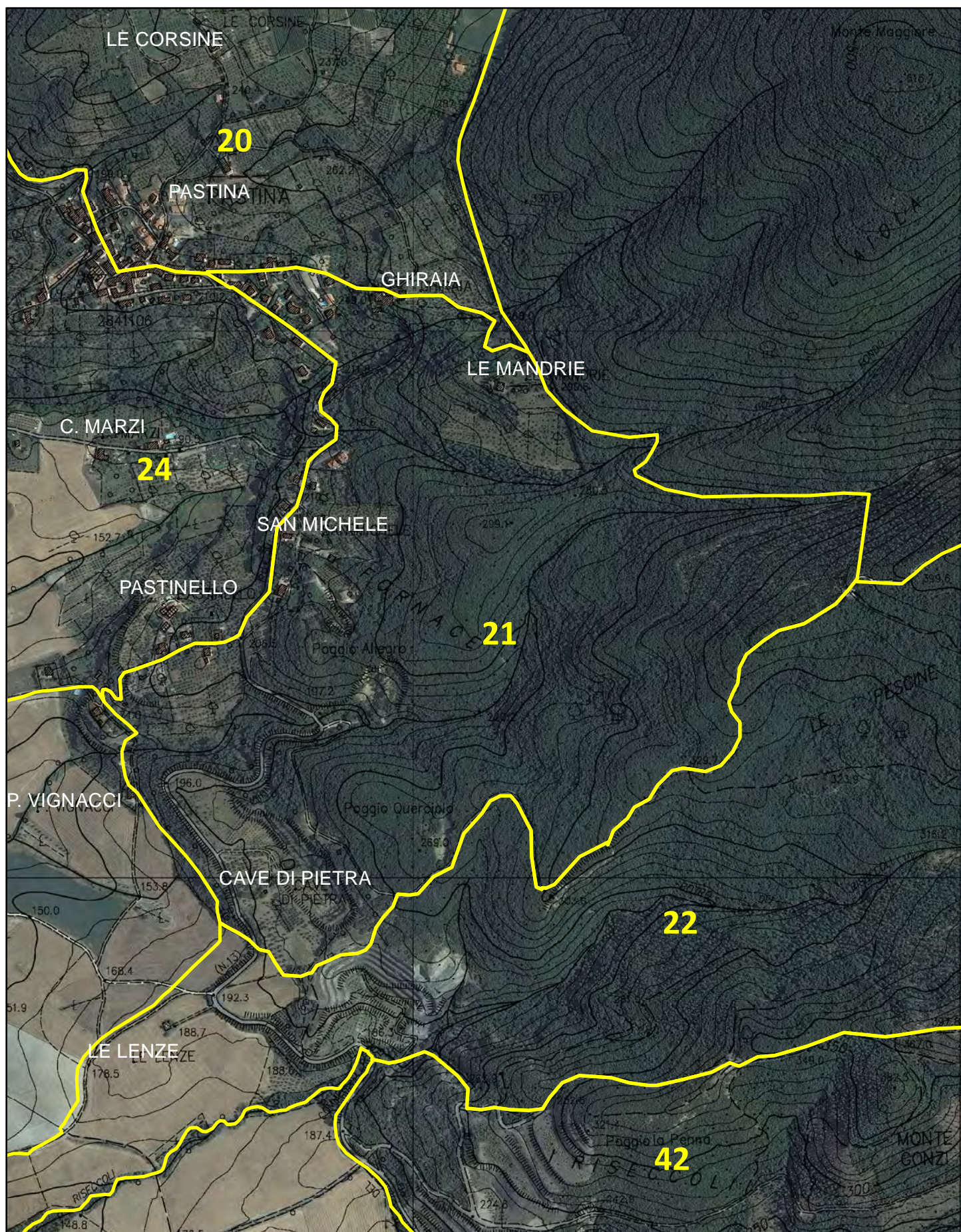
Indicare con "●+ numero" i punti di appostamento, e con "X + lettera" i relativi posti auto







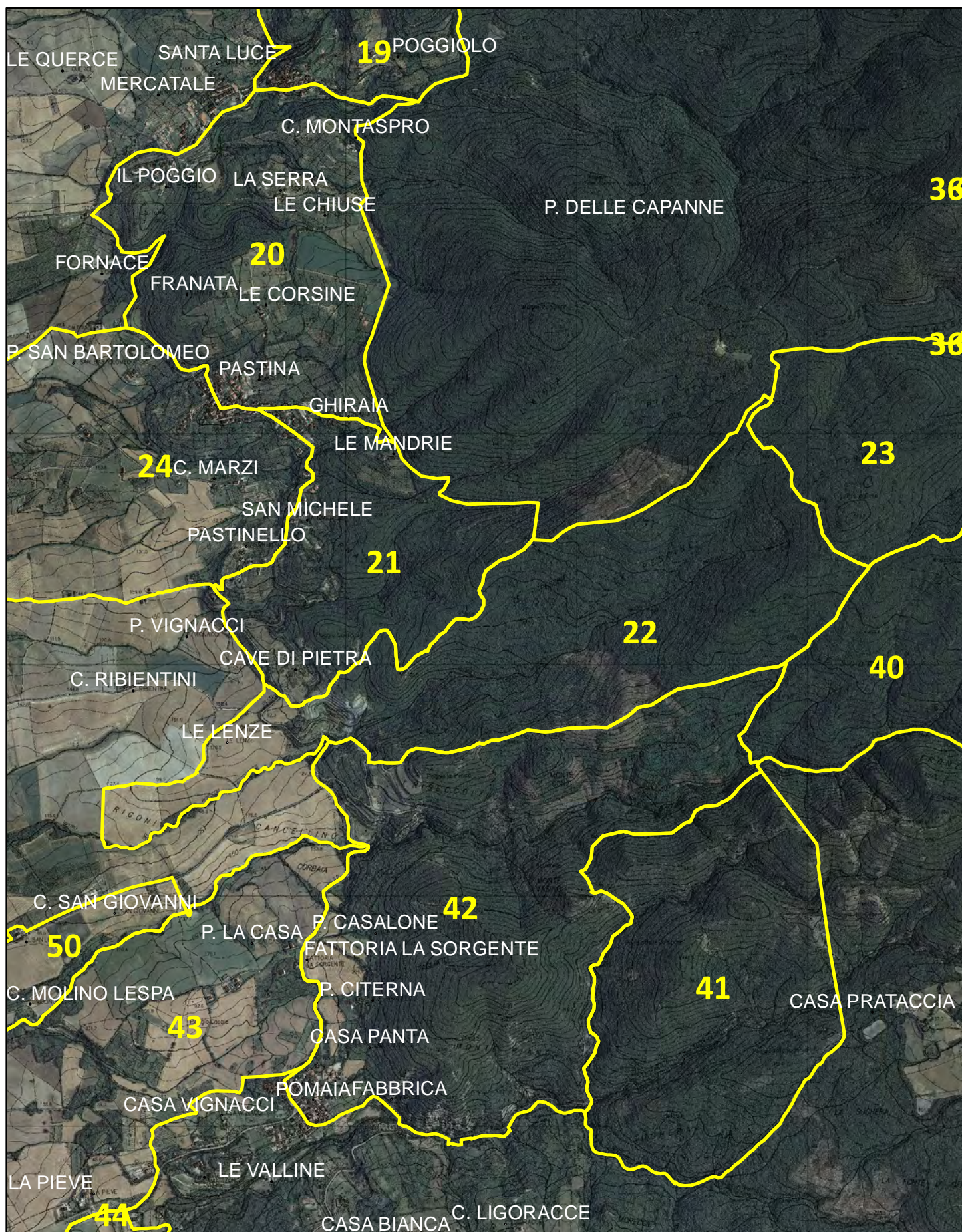
Indicare con "●+ numero" i punti di appostamento, e con "X + lettera" i relativi posti auto







Indicare con "●+ numero" i punti di appostamento, e con "X + lettera" i relativi posti auto





© ATC 14 PISA OVEST - maggio 2023

0 50100 200


metri

A topographic map of the Prunigge area, showing contour lines and various geographical features. The map is divided into several regions by yellow boundary lines. The regions are labeled with numbers: 22, 23, 36, 40, 42, and 38. The map also shows several place names, including Prunigge, Le Pezzel, Sorbon, Argini, and Moscose. The map is oriented with North at the top.





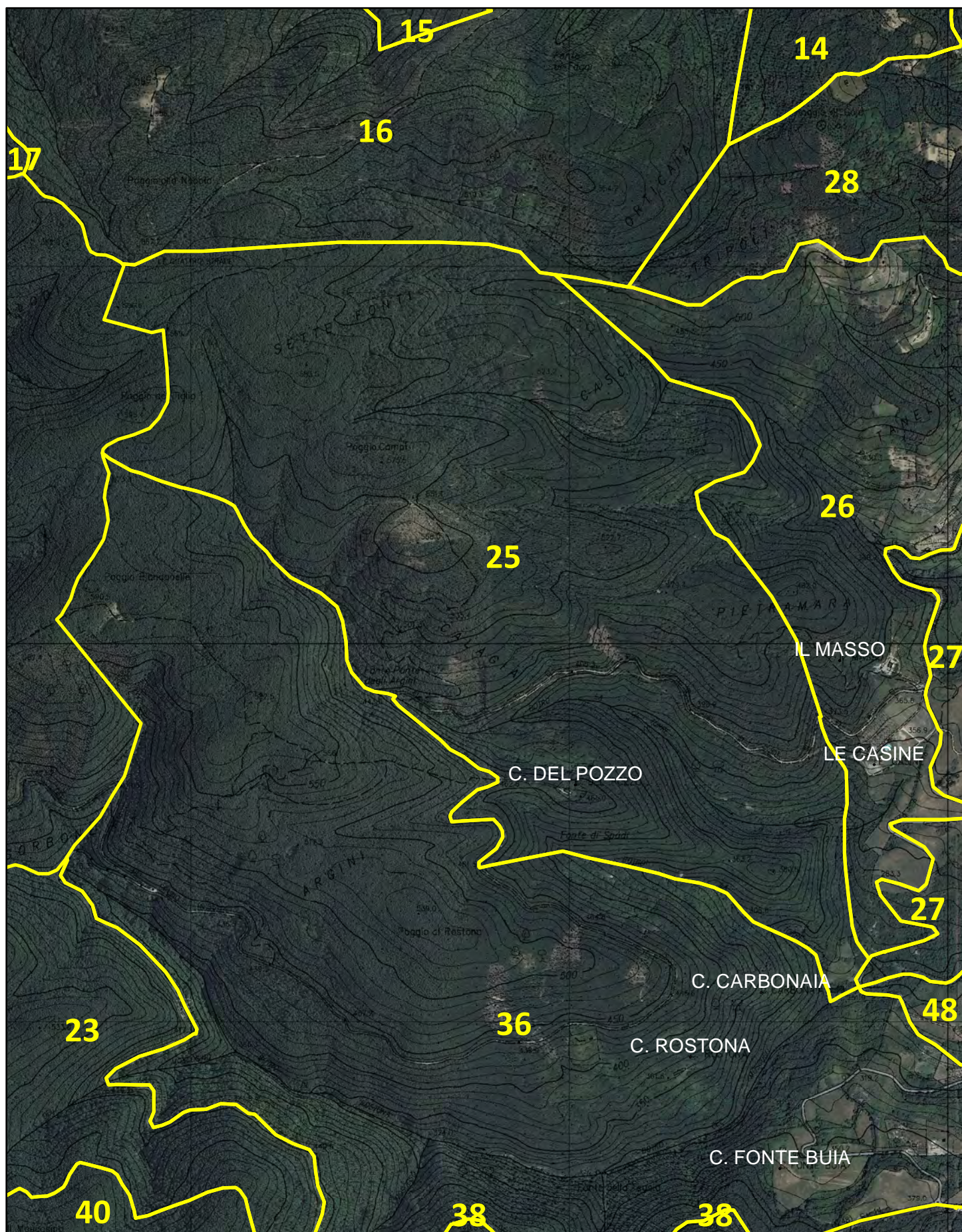
Indicare con "●+ numero" i punti di appostamento, e con "X + lettera" i relativi posti auto







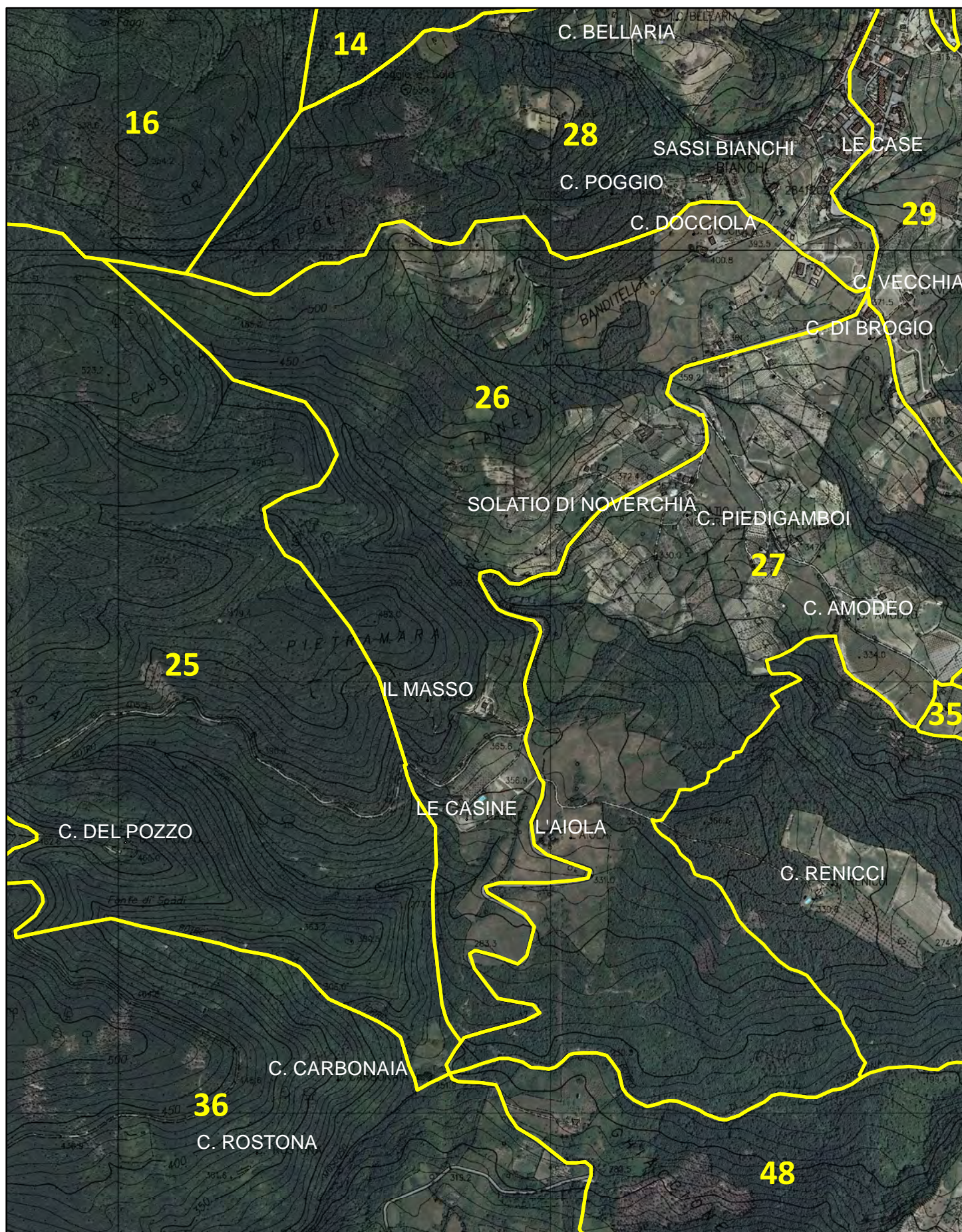
Indicare con "●+ numero" i punti di appostamento, e con "X + lettera" i relativi posti auto







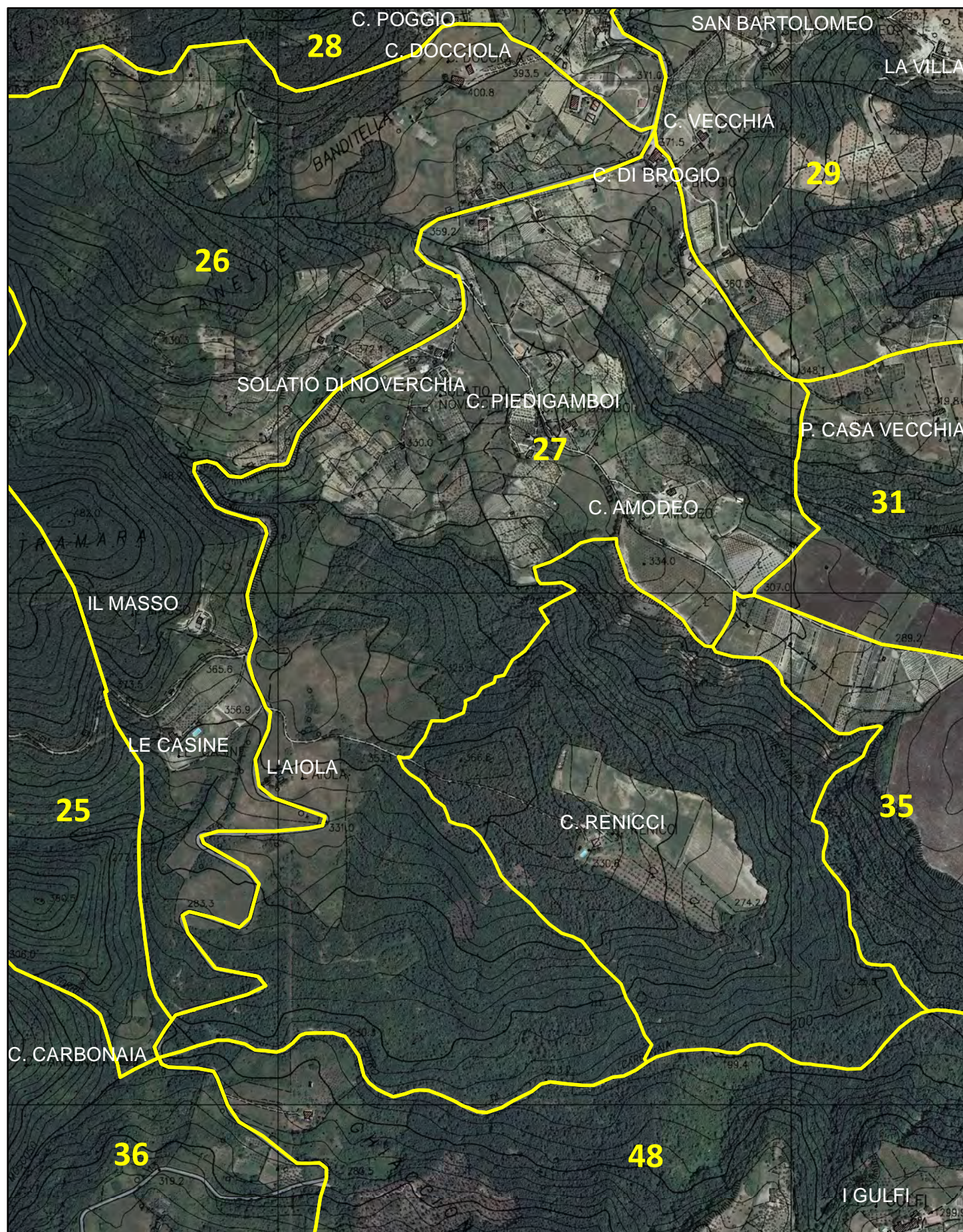
Indicare con "●+ numero" i punti di appostamento, e con "X + lettera" i relativi posti auto







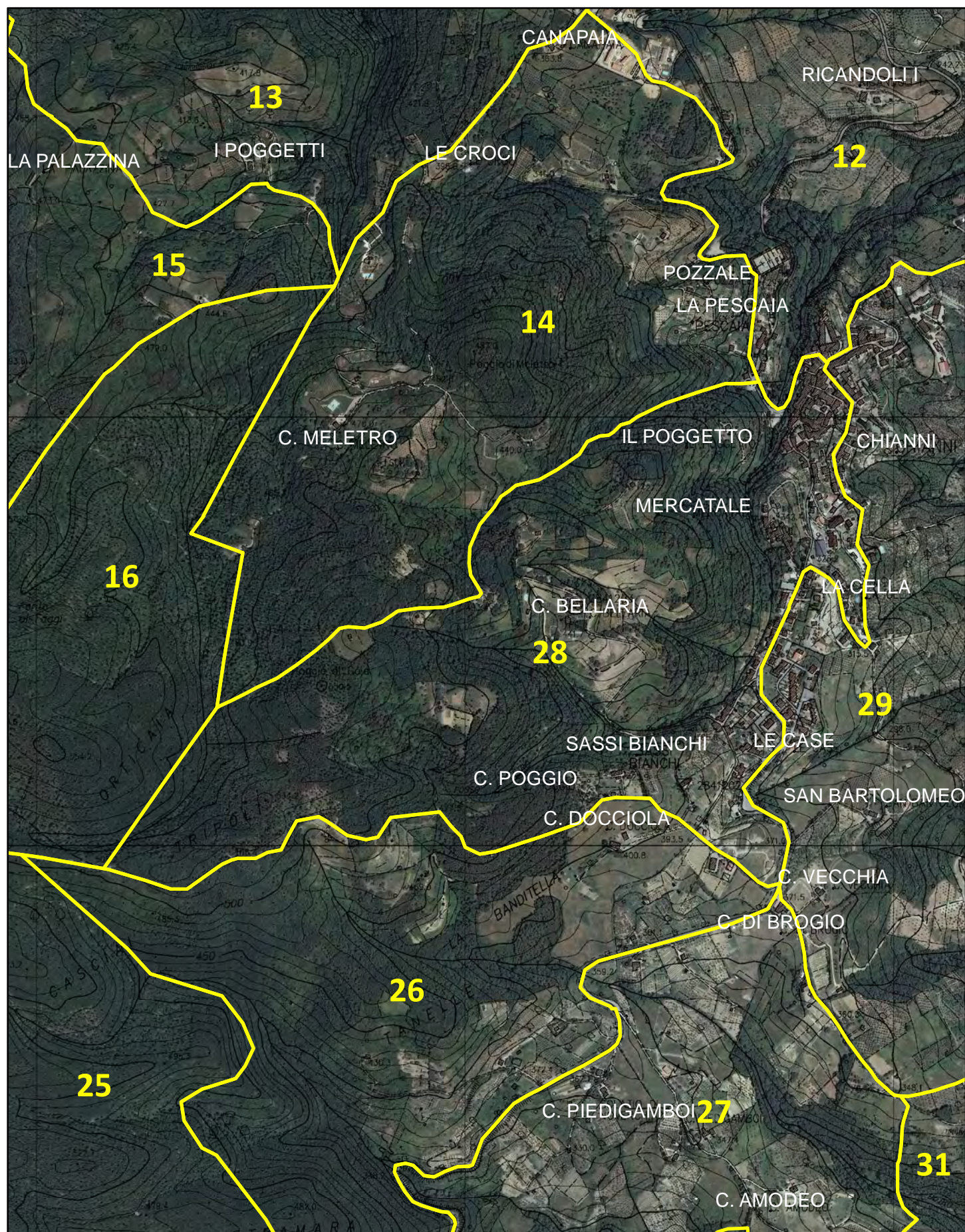
Indicare con "●+ numero" i punti di appostamento, e con "X + lettera" i relativi posti auto







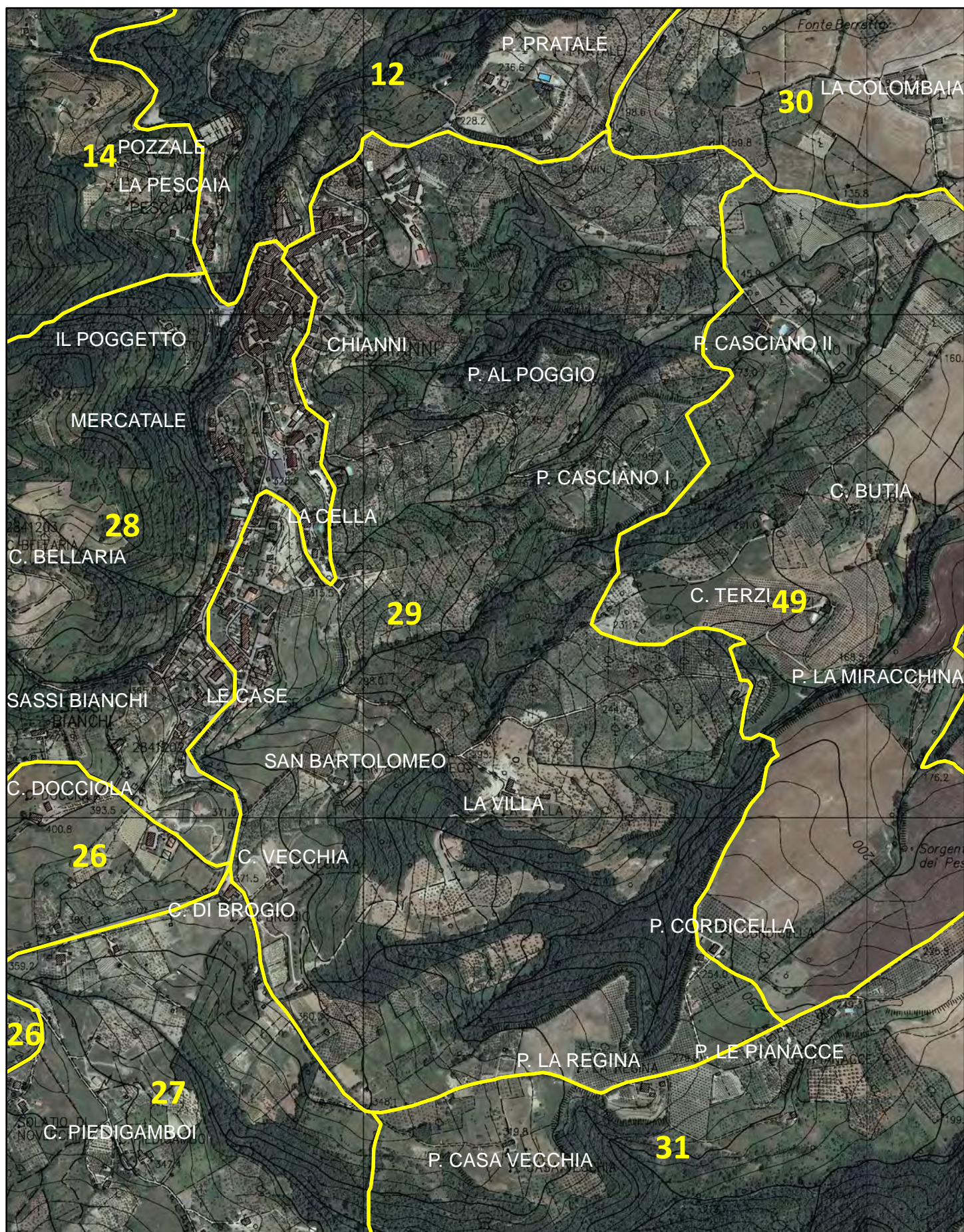
Indicare con "●+ numero" i punti di appostamento, e con "X + lettera" i relativi posti auto







Indicare con "●+ numero" i punti di appostamento, e con "X + lettera" i relativi posti auto







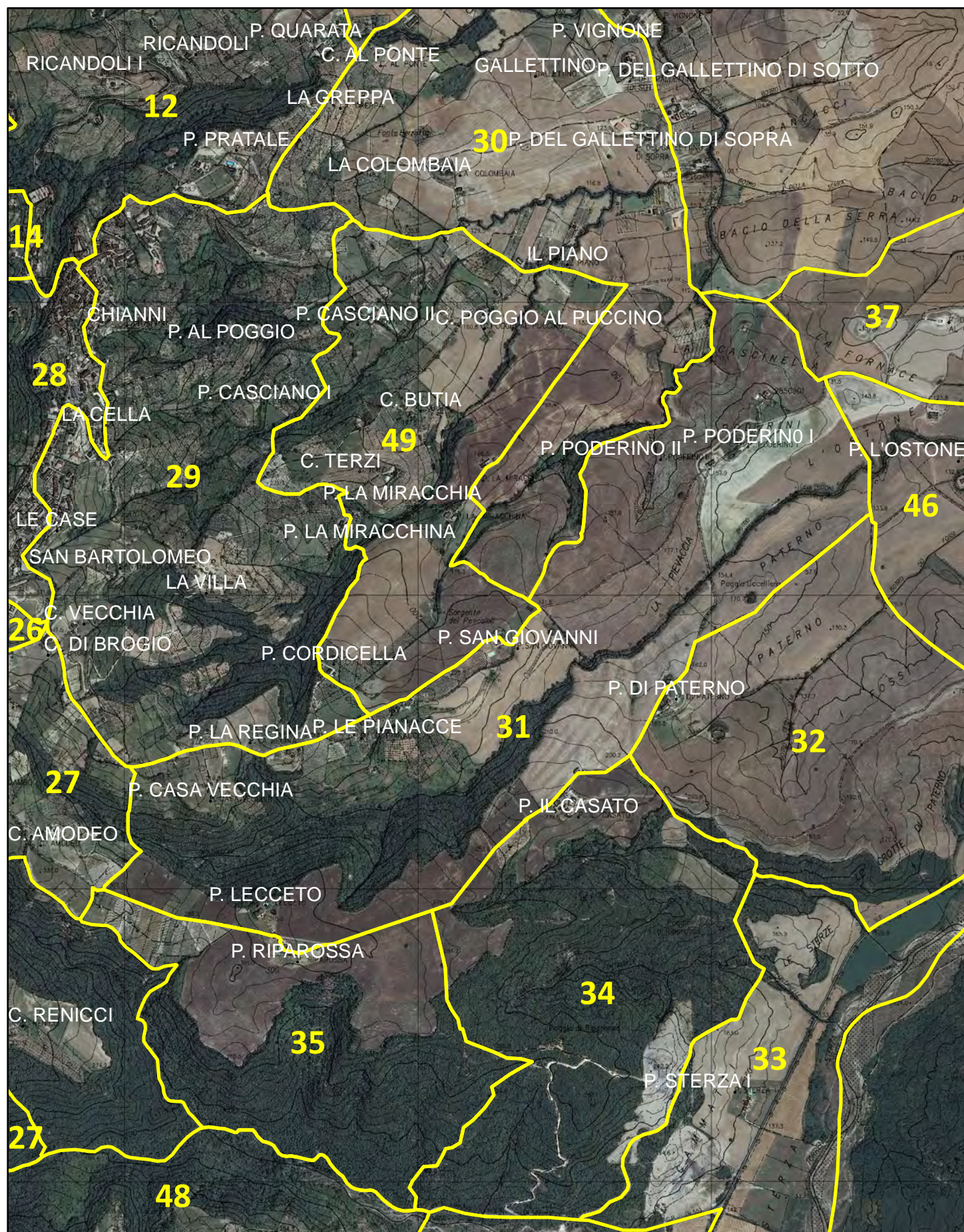
Indicare con "●+ numero" i punti di appostamento, e con "X + lettera" i relativi posti auto



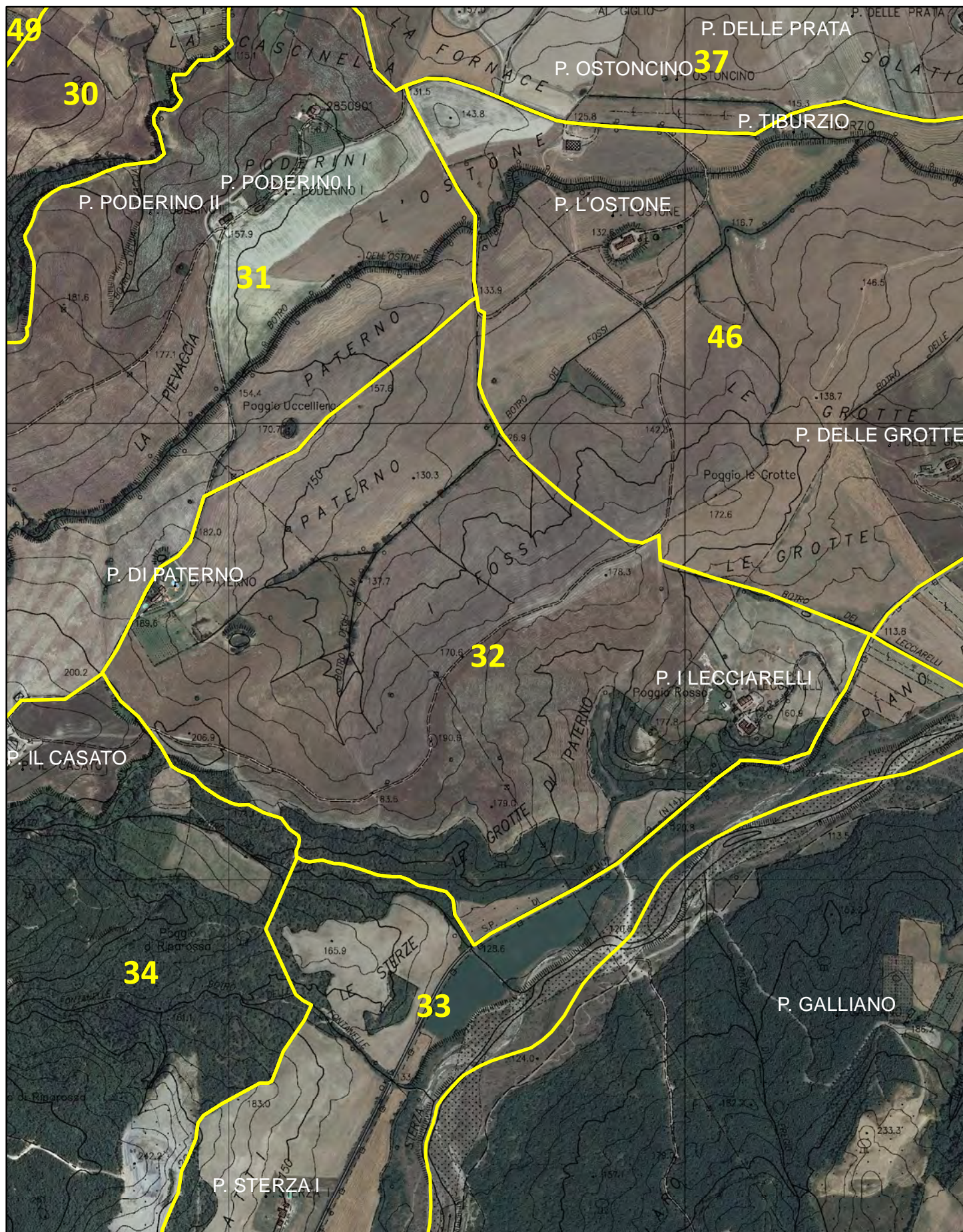




Indicare con "●+ numero" i punti di appostamento, e con "X + lettera" i relativi posti auto







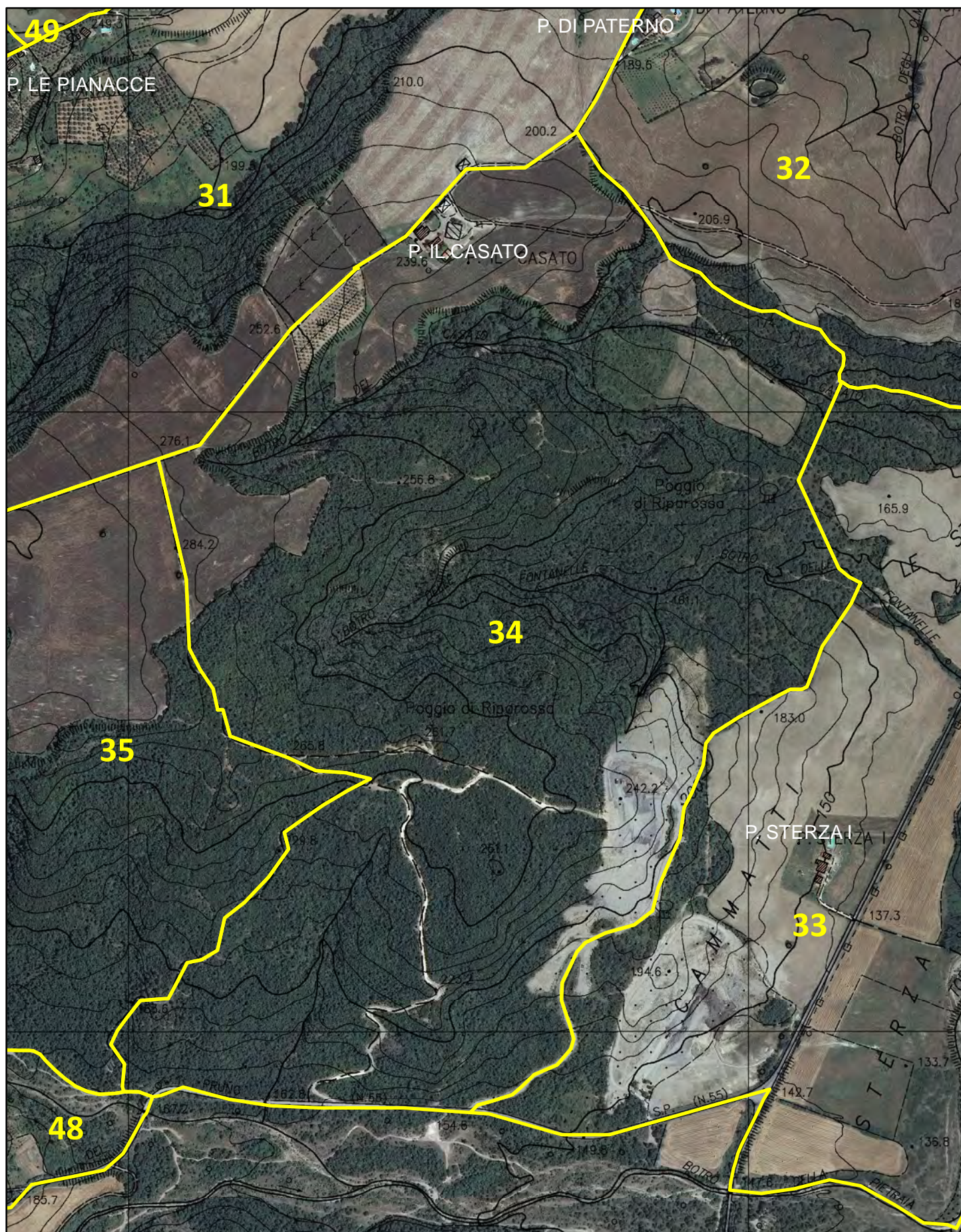








Indicare con "●+ numero" i punti di appostamento, e con "X + lettera" i relativi posti auto







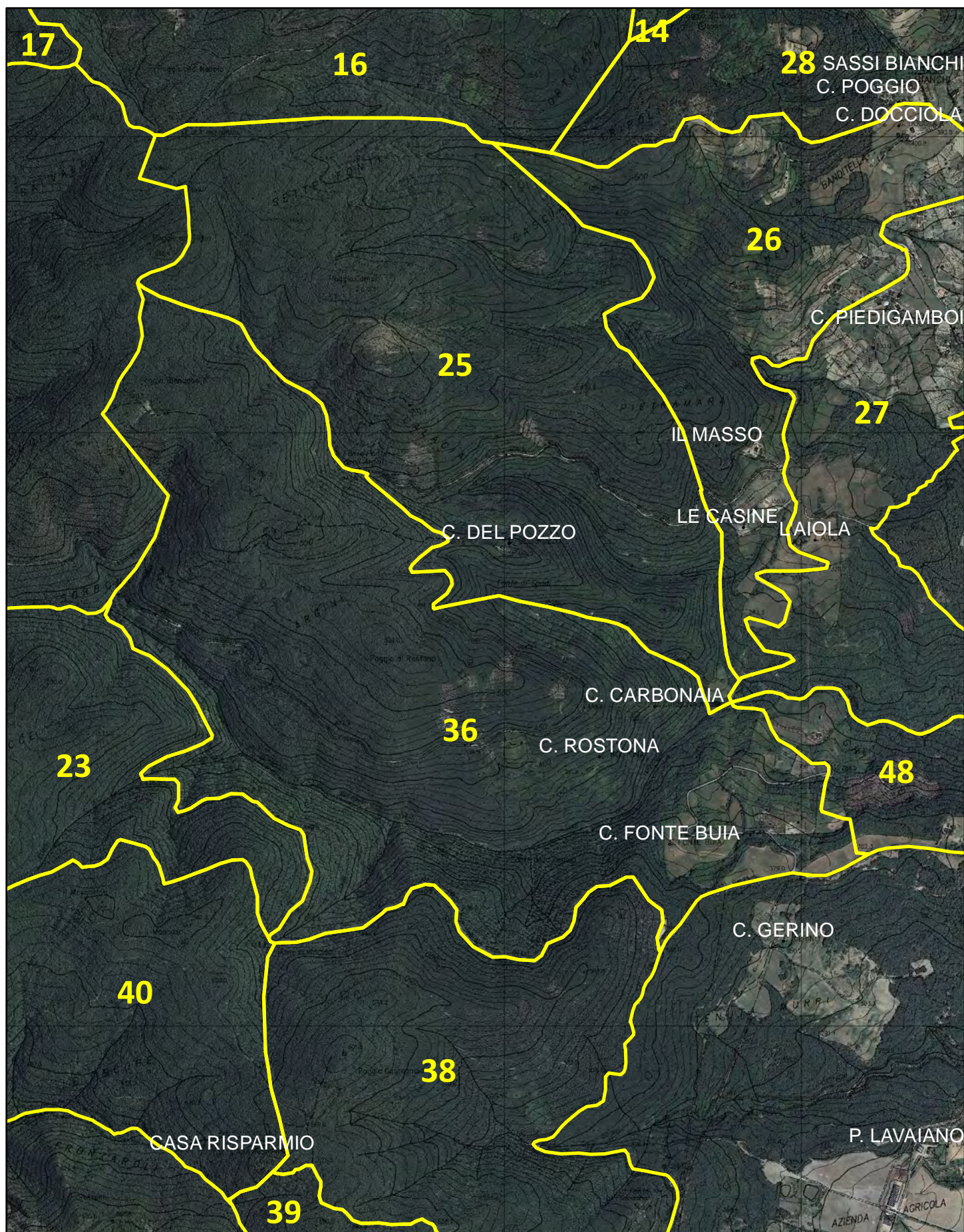
Indicare con "●+ numero" i punti di appostamento, e con "X + lettera" i relativi posti auto







Indicare con "●+ numero" i punti di appostamento, e con "X + lettera" i relativi posti auto





**Indicare con "●+ numero" i punti di appostamento, e con "X + lettera" i relativi posti auto**





DISTRETTO DI CACCIA DI SELEZIONE Stagione Venatoria 2023-2024

© ATC 14 PISA OVEST - maggio 2023

ATC 14-4 Sottozona: 38 Area omogenea: AdC 2

Nominativo: \_\_\_\_\_

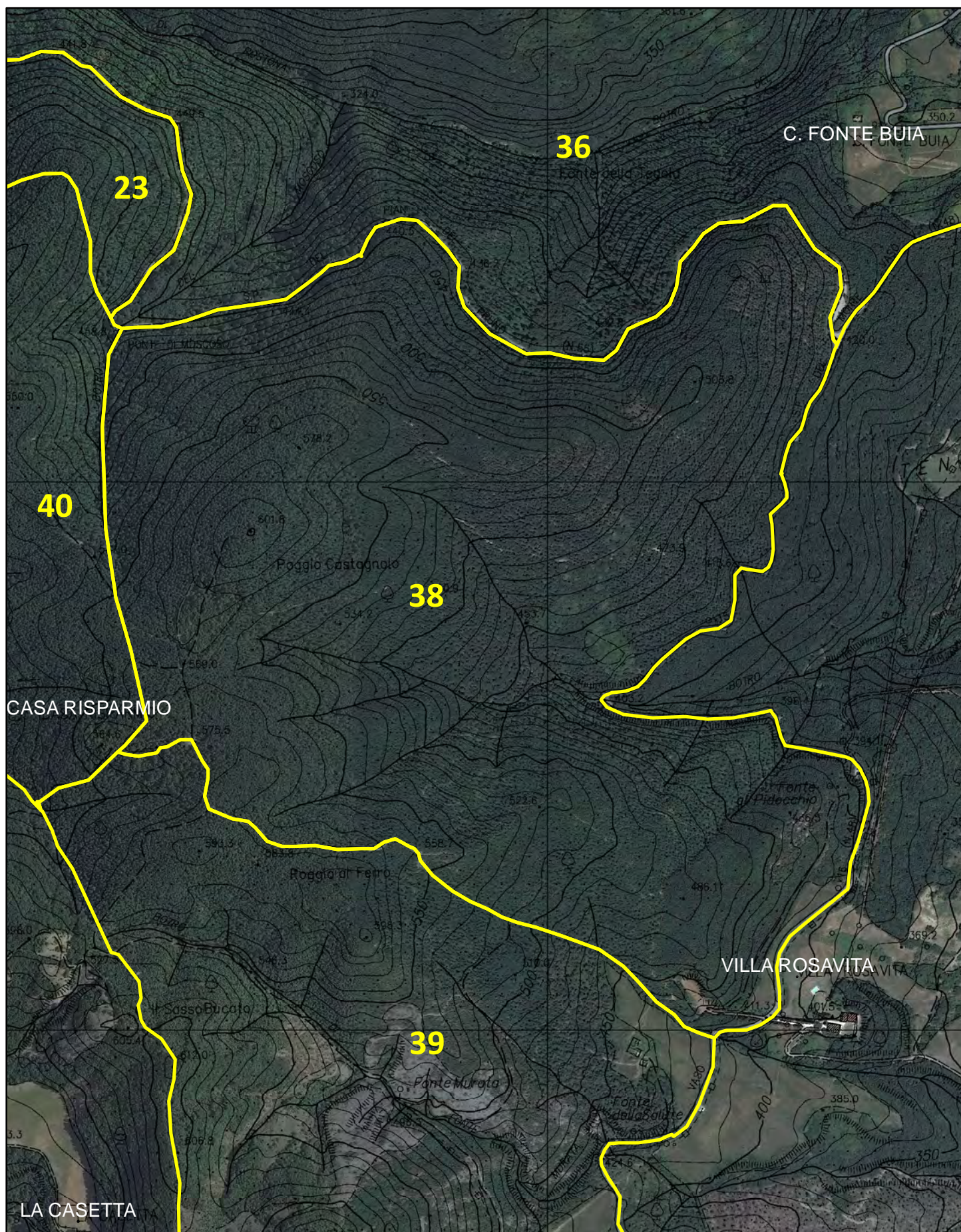
0 50 100 200



metri

Firma: \_\_\_\_\_

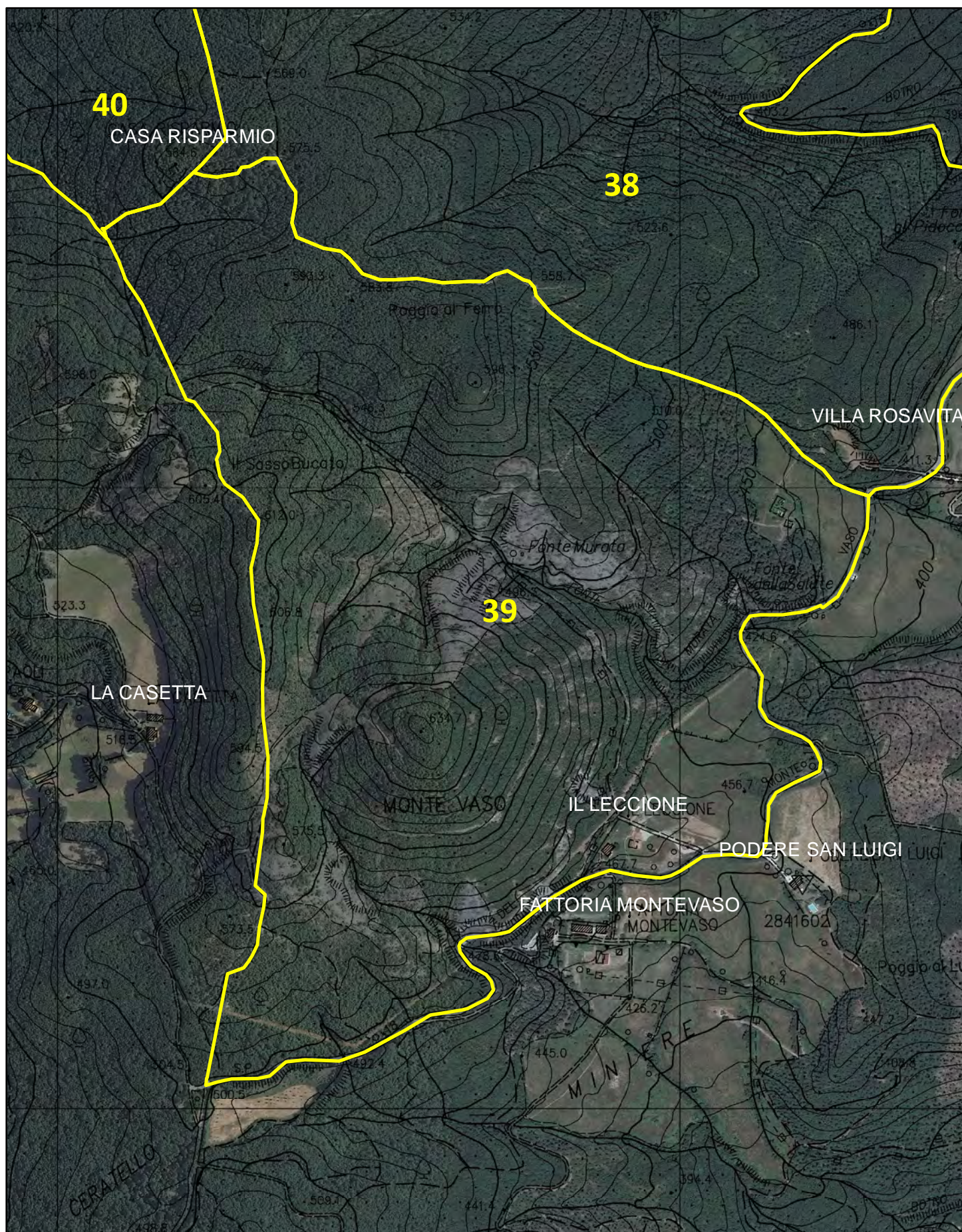
Indicare con "●+ numero" i punti di appostamento, e con "X + lettera" i relativi posti auto







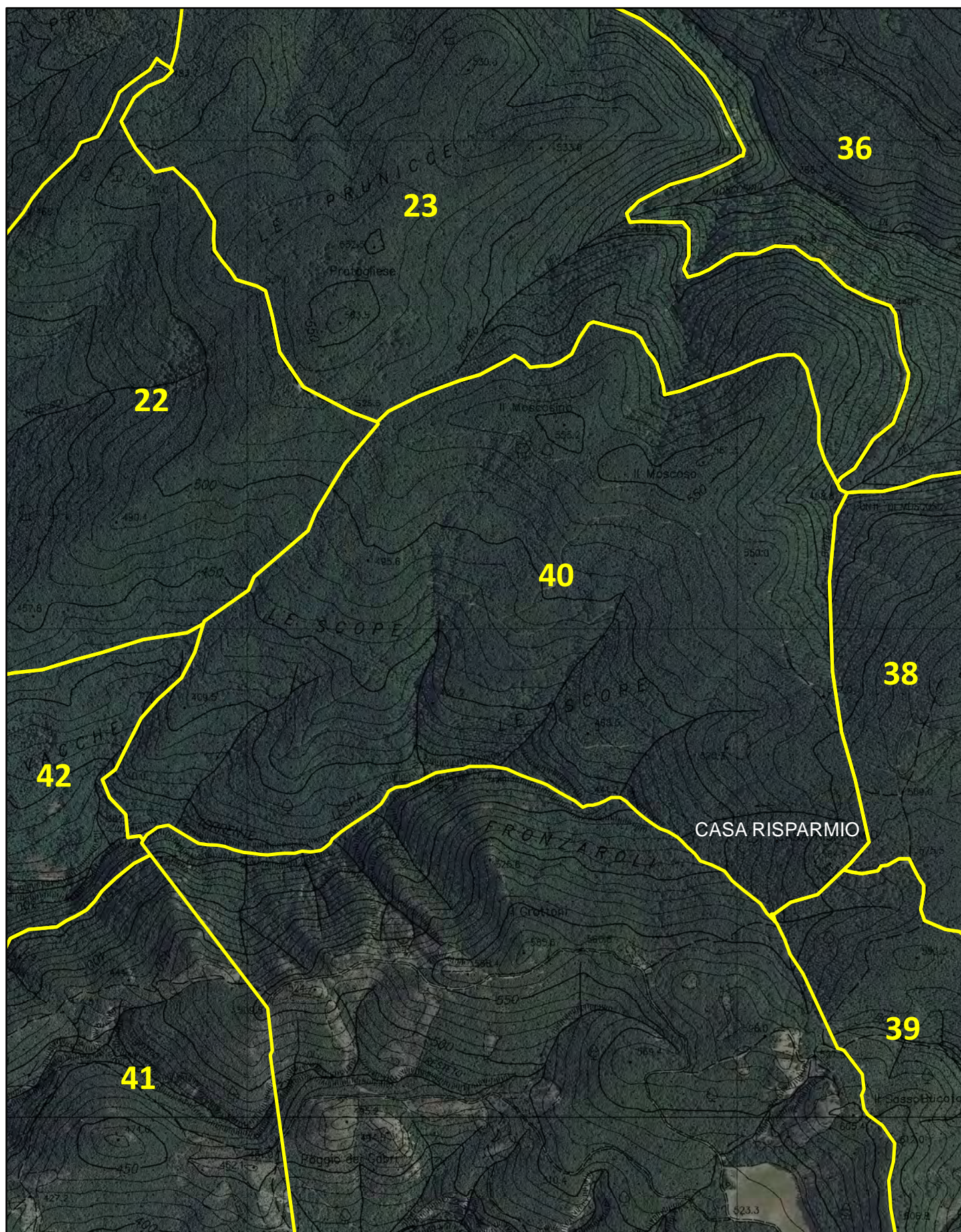
Indicare con "●+ numero" i punti di appostamento, e con "X + lettera" i relativi posti auto







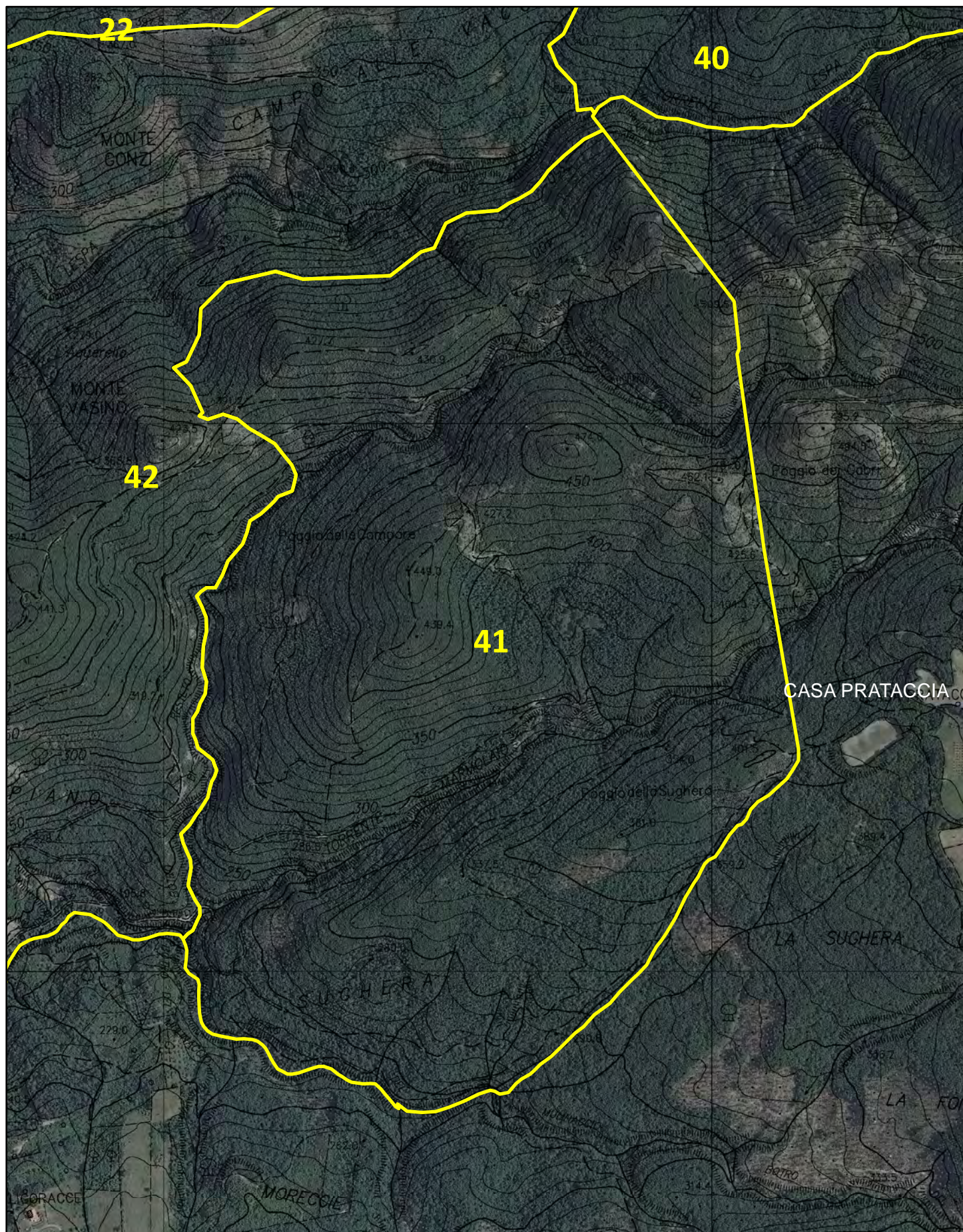
Indicare con "●+ numero" i punti di appostamento, e con "X + lettera" i relativi posti auto







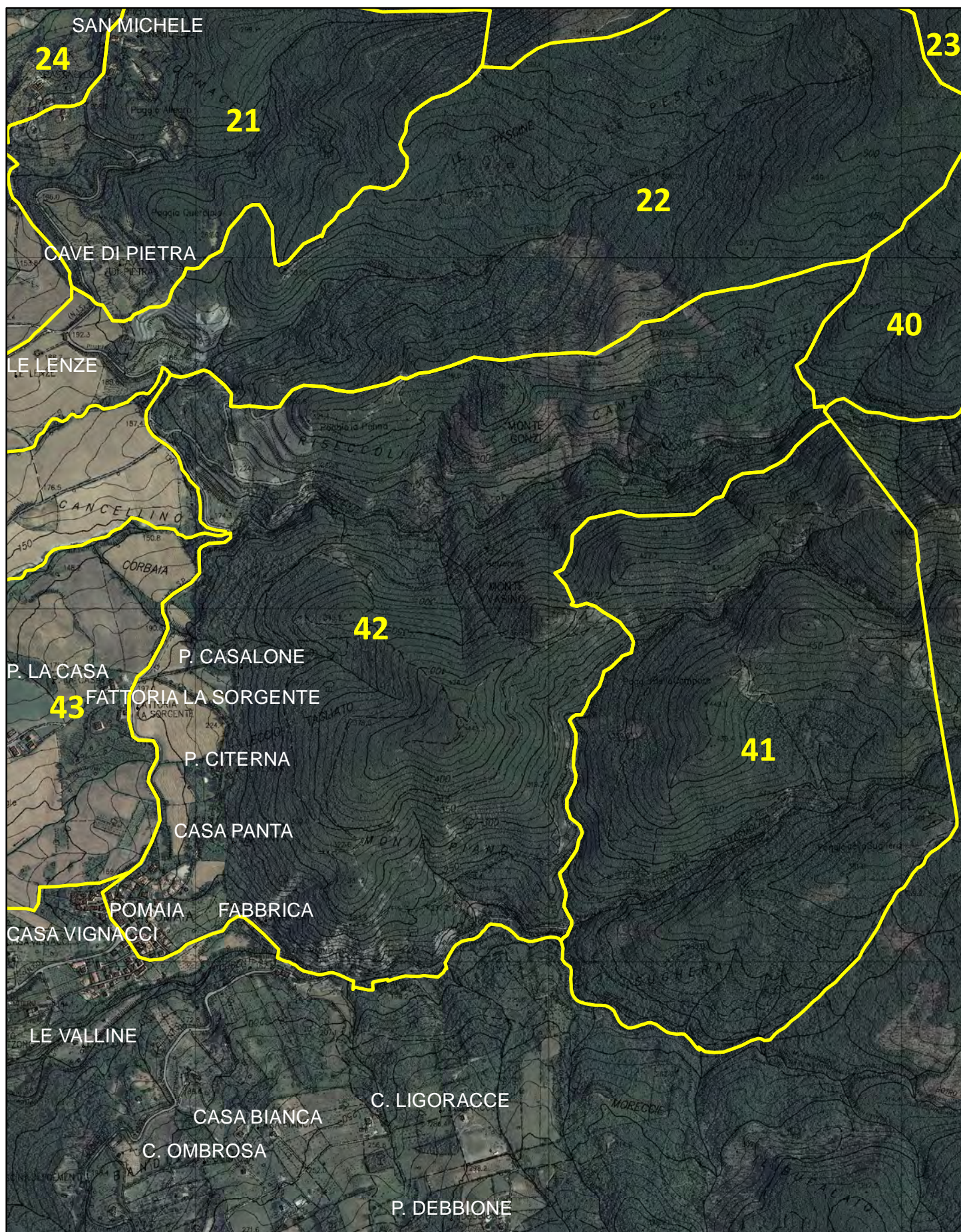
Indicare con "●+ numero" i punti di appostamento, e con "X + lettera" i relativi posti auto







Indicare con "●+ numero" i punti di appostamento, e con "X + lettera" i relativi posti auto





© ATC 14 PISA OVEST - maggio 2023

510200



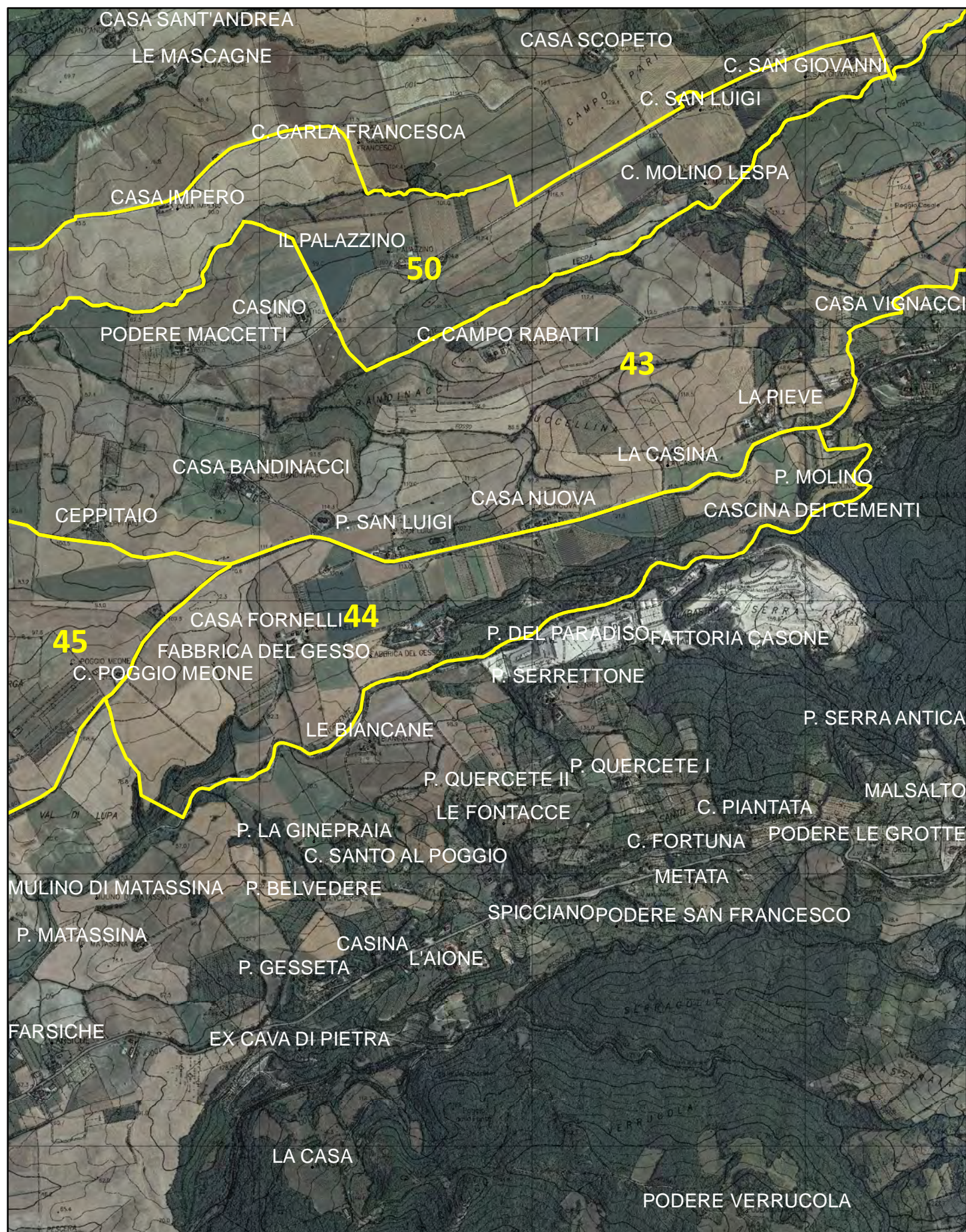
metri

[illegible]





Indicare con "●+ numero" i punti di appostamento, e con "X + lettera" i relativi posti auto







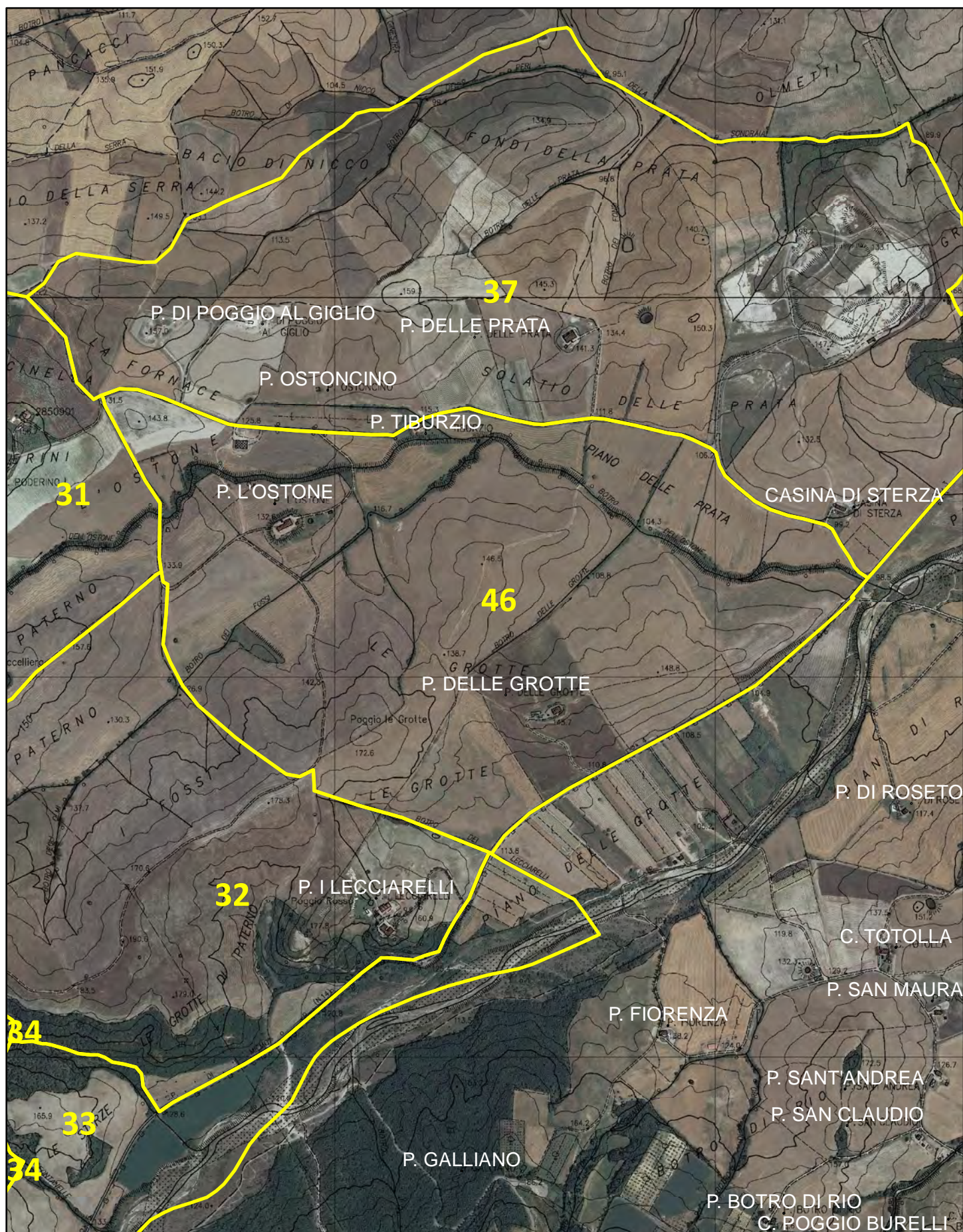
Indicare con "●+ numero" i punti di appostamento, e con "X + lettera" i relativi posti auto







Indicare con "●+ numero" i punti di appostamento, e con "X + lettera" i relativi posti auto







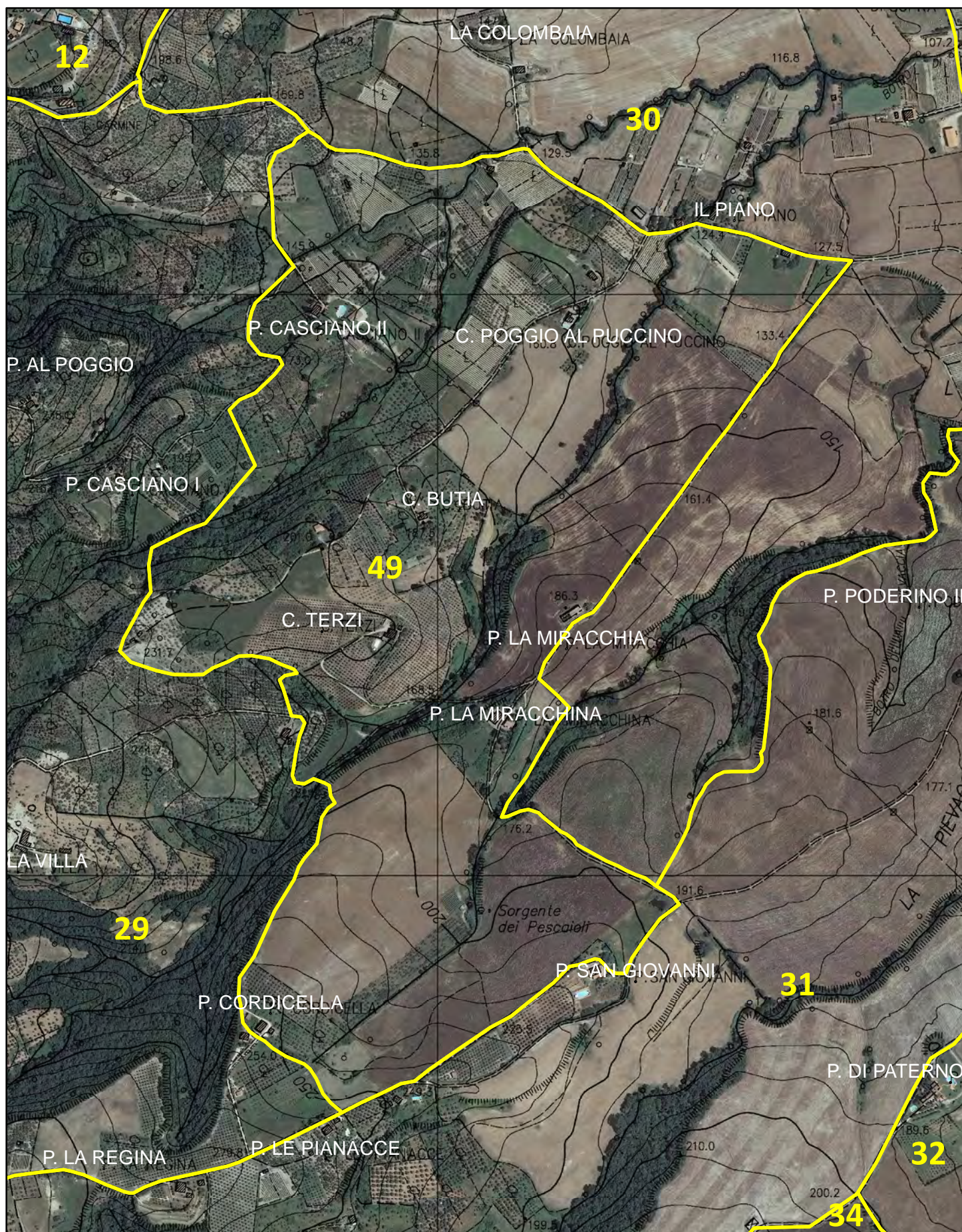
Indicare con "●+ numero" i punti di appostamento, e con "X + lettera" i relativi posti auto







Indicare con "●+ numero" i punti di appostamento, e con "X + lettera" i relativi posti auto







Indicare con "●+ numero" i punti di appostamento, e con "X + lettera" i relativi posti auto

